







CAMINADES PER A TOTHOM



FITXA TÈCNICA

Distància	7,3 km
Desnivell acumulat	171 m
Tipus de ruta	Circular
Temps de referència	2 hores
Nivell de dificultat	lbp 25

- *Clica aquest enllaç :*
<https://bit.ly/ibpindex>

-  Camí planer
-  Pavimentat
-  Fa pujada
-  Pujada forta

VILOBÍ DEL PENEDE`S EL PENEDE`S

Per si us hem de convèncer: es tracta d'un recorregut sense gaire dificultat on gaudirem de vistes panoràmiques sobre la comarca i a més passarem per el Parc dels Talls on podrem observar els pèlags, surgències d'aigua provocades per l'acció extractiva de guixos.

Com segueixo la ruta? Dues opcions:



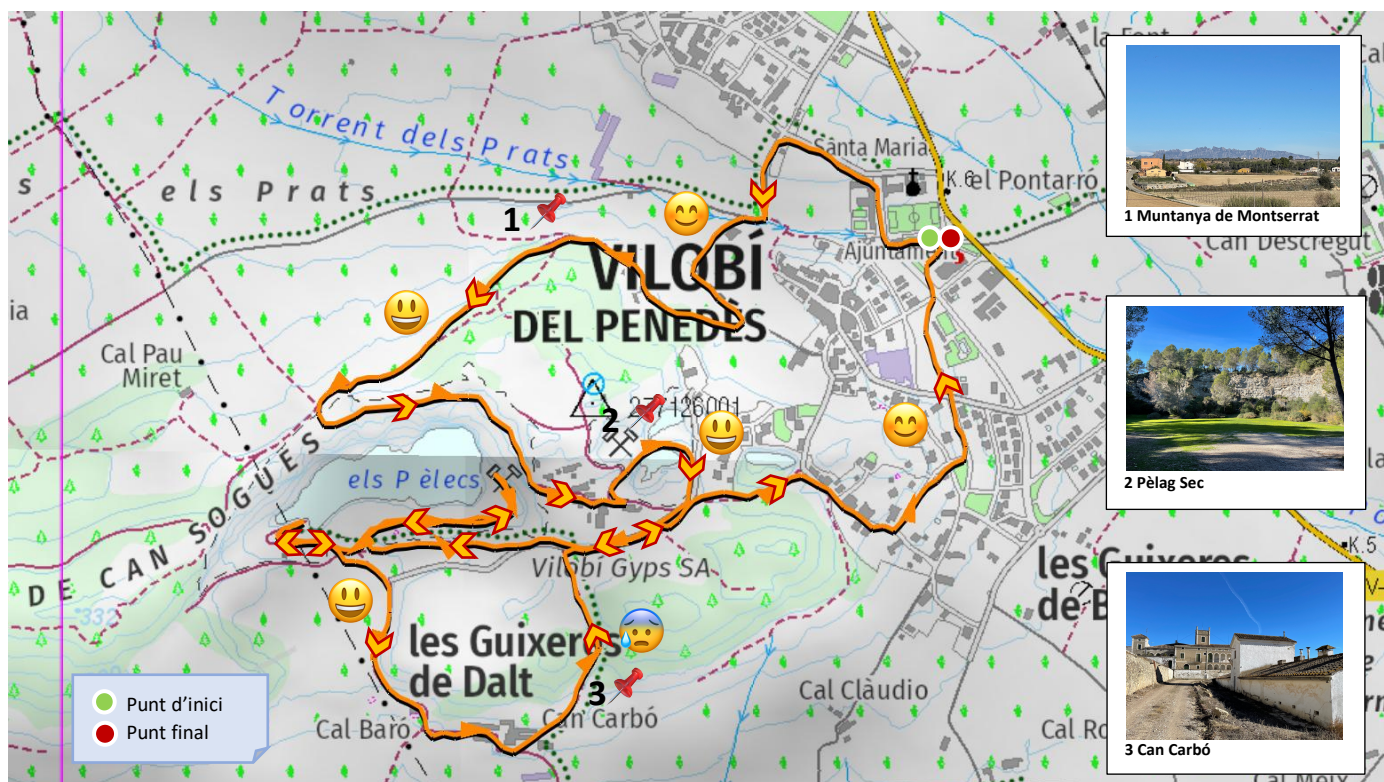
- 1 Per seguir la ruta amb **Wikiloc** primer descarrega l'aplicació i després escaneja el codi QR.
- 2 Obre l'aplicació del mapa i clica "segueix ruta". Si et surts de l'itinerari t'avisarà.



- 1 Per seguir la ruta amb **RunGo** primer descarrega't l'aplicació i després escaneja el codi QR.
- 2 Obre l'aplicació del mapa, clica "començar sessió" i escolta les indicacions per seguir l'itinerari.
- 3 Recomanem l'ús d'auriculars per escoltar i seguir millor les indicacions.

- Recomanem portar una bateria externa per poder recarregar el dispositiu mòbil.
- Si en una cruïlla no tens cap indicació segueix pel camí on estàs.
- Les cruïlles i punts més conflictius estan explicats al darrera.

 **Punt d'inici :** Aparcament de la plaça de l'Ajuntament   **Com arribar-hi?** Clica aquest enllaç : <https://bit.ly/sortidavilobi>



Recomanacions generals

- L'itinerari es pot fer a qualsevol època de l'any, tot i que les més agraiades són la primavera i la tardor.
- Abans de sortir consulteu la previsió meteorològica. Alerta si els dies anteriors ha plogut.
- Cal portar calçat de muntanya.
- Cal respectar la natura i no sortir dels camins.
- Les deixalles que generem les hem de retornar i dipositar-les en contenidors del poble.
- És convenient portar aigua perquè no en trobarem de potable al llarg del camí.
- En els trams que també hi circulin vehicles camineu per l'esquerra i sempre amatents.
- Recordeu portar proteccions pel sol i vestuari adequat a la climatologia.



LLIBRE DE RUTA: PUNTS CONFLICTIUS

Dir	Km	Descripció
	0,00	Sortim de l'aparcament de la plaça de l'Ajuntament i ens situem al c/ del Torrent: anem cap a l'esquerra.
	0,09	Al primer trencant de carrer girem a mà dreta i passem entre l'església de Santa Maria i l'escola Llebeig.
	0,23	Al final del carrer seguim per la via de l'esquerra: c/ del Pujolet de Bellver.
	0,42	Arribem a un creuament de vies. Girem a mà esquerra.
	0,59	Ara trobem, un trencant a ma esquerra. Girem i travessem el torrent per sobre del pont.
	0,92	La pista arriba a un camí. Girem a mà dreta.
	1,33	Després de passar per Cal Pacra el camí es bifurca. Agafem el ramal de l'esquerra.
	1,91	Arribem a un creuament. A la dreta surt una pista i a l'esquerra surt un camí: girem a l'esquerra
	1,95	Davant ens trobem el 1er mirador del Pèlag gran. Quan sortim del mirador girem a mà dreta.
	2,26	Ara el camí es bifurca: seguim per el camí de la dreta. Hi ha un mirador sobre el Pèlag Gran.
	2,44	Arribem al 2on mirador del Pèlag Gran. Girem a l'esquerra i travessem el grup de cases.
	2,50	El primer trencant que hi ha a l'esquerra l'agafem i el seguim.
	2,66	A pocs metres, coincidint amb una corba del camí surt una pista a ma dreta la seguim.
	2,75	Seguim recte: a l'esquerra trobem el Pèlag Sec, a la dreta el Pèlag Petit i de nou a l'esquerra el Pèlag Fiol.
	2,84	Sortim del Parc dels Talls i arribem a una carretera. Girem a mà dreta.
	2,94	Primer a l'esquerra i tot seguit a la dreta hi ha dos trencants. Nosaltres seguim recte.
	3,19	Arribem al que sembla una rotonda i agafem el corriol que surt a ma dreta paral·lel al camí.
	3,57	El camí acaba en una esplanada que ens permetrà anar a mà dreta o esquerra per accedir als miradors
	4,84	Situats a l'esplanada, d'esquena a l'aigua ens dirigim lleugerament a la pista de l'esquerra.
	4,90	Ens trobem un trencant a mà esquerra. Seguim per la pista de la dreta.
	5,24	Després d'una corba trobem un trencant a ma esquerra i girem tot hi que hi un cartell ens diu prohibit el pas.
	5,45	Passada la finca de Can Carbó agafem la pista de l'esquerra que fa pujada.
	5,80	Ens trobem un trencant a mà dreta que desestimem i seguim recte.
	5,90	Ara anem a sortir a la mateixa carretera per on hem vingut: girem a la dreta.
	6,15	Quan la carretera fa una corba a l'esquerra surt una pista a la dreta que ens portarà al Pèlag Llarg: l'agafem.
	6,37	Al trencant de carrers girem a mà dreta seguint el c/ de Santa Maria.
	6,59	Al segon trencant girem a l'esquerra per el c/ de Montjuïc.
	6,75	Arribem al c/ dels Parcs, el creuem i baixem per les escales fins el c/ del Xarel·lo.
	6,79	Al final de les escales girem a l'esquerra per el c/ del Xarel·lo.
	6,92	Al creuament de carrers seguim recte direcció a la Pista coberta i passem pel costat fins l'Av de la Generalitat
	7,12	A l'Av de la Generalitat girem a mà esquerra i seguim tot recte passat per darrera de l'Ajuntament.
	7,16	Girem a mà dreta i ja hem arribat al mateix punt on hem iniciat l'itinerari.



US DESITGEM UN BON CAMÍ!!