



MEMÒRIA



Parc Natural
del Montseny



Xarxa de Parcs Naturals

Table of Contents

Introducció	5
Presentació	5
Notes prèvies	6
1. Dades generals	7
1.1. Figura jurídica, data de creació i normativa d'aplicació	7
1.2. Administració promotora i raó social	9
1.3. Àmbit geogràfic i administratiu	10
1.3.1. Comarques i municipis	12
1.3.2. Dades de població	14
1.3.3. Titularitat del sòl	16
2. Òrgans de gestió i participació	18
2.1. Presentació	18
2.2. Consell Coordinador	19
2.3. Comissió Consultiva	21
3. Mitjans i recursos	24
3.1. Personal	24
3.2. Equipaments	28
3.2.1. Oficina del parc i centres d'informació	29
3.2.2. Punts d'informació	33
3.2.3. Centres de documentació i escoles de natura	40
3.2.4. Museus i altres equipaments culturals i de recerca	43
3.2.5. Allotjaments rurals, albergs, àrees d'esplai i àrees d'acampada	46
3.2.6. Àrees d'aparcament	50
3.2.7. Itineraris a peu senyalitzats	52
3.3. Material de divulgació i comunicació	54
3.4. Parc mòbil	59
3.5. Pressupost	60
4. Principals activitats realitzades	65
El programa d'activitats	65
4.1. Conservació del patrimoni natural i cultural	67
4.1.1. Activitats de conservació i restauració	67
Actuacions de restauració del medi natural i el paisatge	67
4.1.2. Activitats de prevenció i gestió del territori	72

Pla de vigilància i prevenció d'incendis (campanya d'estiu) 72

Millores en les infraestructures de prevenció d'incendis 73

4.2. Desenvolupament sostenible i benestar de la població local ... 74

4.2.1. Polítiques de foment agrícola, forestal, de serveis i cultural 74

Subvencions 74

Viu el parc 76

Poesia als parcs. Lletres i paisatges 79

Parcs en concert 81

Parc a taula 83

Carta Europea de Turisme Sostenible 87

Projecte LifeClinomics 88

4.2.2. Infraestructures i serveis generals 90

Senyalització 90

Gestió de residus i recollida d'escombraries 91

Mobilitat sostenible. Bus Parc 93

4.3. Ús públic i educació ambiental 94

4.3.1. Creació i manteniment d'equipaments 94

Actuacions a la xarxa d'equipaments 94

4.3.2. Activitats d'ús públic, educació ambiental i comunicació 98

Dades de freqüentació 98

Coneguem els nostres parcs 103

Subvencions per als centres d'educació infantil i ensenyament primari 104

Estratègia d'educació ambiental del Parc Natural i Reserva de la Biosfera del Montseny 105

Desplegament del programa educatiu "El Montseny a l'escola" 106

Activitats dels centres de documentació 107

Exposició itinerant "40 anys de conservació i educació ambiental" 109

Activitats amb voluntariat al parc 111

Foment de l'accessibilitat al parc 112

Rutes teatralitzades inclusives 114

Dades web, xarxes socials i aplicacions mòbils del parc 115

4.4. Activitats de coordinació i governança 116

4.4.1. Activitats de planificació i participació 116

Programació d'objectius i actuacions. Indicadors d'execució 116

Reunions dels òrgans de gestió i participació 118

Convenis 120

Activitats realitzades en el marc de la Reserva de la Biosfera del Montseny 123

Pla d'Igualtat de gènere de la Reserva de la Biosfera del Montseny 124

Relacions externes 126

Coordinació general 127

4.4.2. Activitats generals i de suport	128
Projecte SIGEP	128
Seguiment i control de la normativa	134
Accions formatives, jornades, seminaris i actes organitzats	138
Certificacions de qualitat	140
Annex I. Pla de seguiment i recerca 2020	141
Fitxes resum de les activitats i estudis	141
Educació, formació i divulgació	141
Annex II. Carta Europea de Turisme Sostenible	142
Memòria anual de la Carta Europea de Turisme Sostenible al Parc Natural del Montseny	142
Annex III. Sistema de Qualitat del Parc Natural del Montseny	143
Resum de la memòria	143
Legal Notice	144

Introducció

Presentació

L'any 2020 ha estat clarament marcat per la crisi sanitària creada per la COVID 19. Des de mitjans de març el confinament determinà un canvi radical en el desenvolupament de les tasques que es realitzen de manera habitual en els diversos àmbits que componen la gestió del parc natural del Montseny. El treball de tipus presencial és veu reduït de manera notable. Però es mantenen tasques de vigilància i control del territori. I les eines que permeten el teletreball fan que es puguin desenvolupar amb certa normalitat la major part de les feines habituals.

Són les limitacions a la mobilitat, de la gent que hi viu i hi treballa en el Montseny i dels visitants, els que mostren una realitat radicalment diferent en el massís del Montseny, i per tant de les actuacions de seguiment que requereix l'ordenació de l'ús públic, principalment, com ha estat el tancament dels punts i centres d'informació i àrees de lleure durant les primeres setmanes.

Les activitats d'ús públic informades cauen un 60% respecte l'any anterior i més d'un 90% el nombre de participants en les activitats.

L'obertura a la mobilitat, encara que restringida, provoca una aflluència de visitants massificada i és causa el desplegament de senyalització sobre usos no permesos i una campanya de comunicació adreçada a les conductes que poden perjudicar el patrimoni natural i la convivència amb els residents.

Una altra actuació causada per aquesta nova situació ha estat el desenvolupament d'un protocol de regulació dels accessos al massís per evitar l'arribada desbordant de visitants en els llocs més freqüentats, sobretot durant les primeres fases de desconfinament.

Però cal destacar l'esforç que han fet tots els agents implicats en el seguiment dels paràmetres ecològics, per a continuar amb les observacions i evitar així que la llarga sèrie de dades que es tenen no quedin interrompudes.

Del projecte Life Tritó s'han pogut desenvolupar amb èxit 21 accions de les 46 proposades. Malgrat les dificultats no previstes, el desenvolupament ha estat satisfactori i el desembre del 2020 es rep la comunicació d'acceptació de pròrroga fins el desembre del 2022.

El darrer trimestre es desenvolupen les reunions, encara que virtuals, per desenvolupar els tallers temàtics i una reunió del fòrum permanent, on es valida l'estratègia per a la renovació de la Carta Europea de Turisme Sostenible del Parc del Montseny, per al període 2021-2025.

També es posen en marxa treballs per conèixer la situació de la ramaderia extensiva del parc, amb l'objectiu d'avaluar la situació i permetre proposar accions que puguin fer viable la continuïtat d'aquesta activitat tant necessària pel manteniment dels paisatges que ens han arribat fins a nosaltres i que també proporcionen la riquesa de biodiversitat del Montseny.

Notes prèvies

Abreviatures

Les abreviatures següents faciliten la presentació de taules i gràfics i són comunes per a tots els espais de la Xarxa de Parcs Naturals. Pot ser que alguna no es localitzi en aquesta memòria.

Abreviatura	Significat
DIBA	Diputació de Barcelona
DDGI	Diputació de Girona
DTE	Direcció Territorial Oriental
DTN	Direcció Territorial Nord
DTW	Direcció Territorial Occidental
FOX	Parc del Foix
GRF	Parc del Garraf
GUI	Espai Natural de les Guilleries-Savassona
MCO	Parc del Montnegre i el Corredor
MSY	Parc Natural del Montseny
MTQ	Parc del Castell de Montesquiú
OASJ	Oficina Administrativa i de Suport Jurídic
OLE	Parc d'Olèrdola

Abreviatura	Significat
OTPN	Oficina Tècnica de Parcs Naturals
OTAT	Oficina Tècnica d'Acció Territorial
OTPAT	Oficina Tècnica de Planificació i Anàlisi Territorial
OTPMIFDA	Oficina Tècnica de Prevenció Municipal d'Incendis Forestals i Desenvolupament Agrari
SDC	Secció de Divulgació i Comunicació
SLI	Parc de la Serralada Litoral
SLL	Parc Natural de Sant Llorenç del Munt i l'Obac
SMA	Parc de la Serralada de Marina
SSG	Secció de Suport a la Gestió
UPEA	Unitat d'Ús Públic i Educació Ambiental
XPN	Xarxa de Parcs Naturals

Enllaços

Els enllaços que es troben en diversos punts d'aquest document porten a informació actualitzada en el moment en què es fa la consulta, que no ha de ser, necessàriament, la informació vigent referida a l'any de confecció d'aquesta memòria.

1. Dades generals

1.1. Figura jurídica, data de creació i normativa d'aplicació

Figura jurídica i data de creació

El Reial decret de creació del Patronat de la Muntanya del Montseny, aprovat el 15 de setembre de 1928, i el Pla especial del Parc del Montseny, promogut per la Diputació de Barcelona i aprovat per la Comissió Provincial d'Urbanisme de Barcelona, el 26 de juliol de 1977; i per la Diputació de Girona, i per l'Ordre del Ministeri d'Obres Públiques i Urbanisme de 26 de gener de 1978, constitueixen el precedent històric de l'aplicació d'un règim de protecció especial a la muntanya del Montseny.

Pla especial del Parc del Montseny

D'acord amb la Llei sobre règim del sòl i ordenació urbana, Text refós de 9 d'abril de 1976 promogut per la Diputació de Barcelona i aprovat per la Comissió Provincial d'Urbanisme de Barcelona, el 26 de juliol de 1977, i per la Diputació de Girona i aprovat per l'Ordre del Ministeri d'Obres Públiques i Urbanisme de 26 de gener de 1978; aquest pla és la figura cabdal de protecció del Parc Natural del Montseny i la que determina bàsicament el règim de protecció i gestió actuals, en aplicació de la legislació urbanística.

Decret de creació del parc natural

El Decret 105/1987 de la Generalitat de Catalunya, de 20 de febrer (**DOGC núm. 827, de 10 d'abril de 1987**), reconeix la creació del Parc Natural del Montseny, d'acord amb la Llei 12/1985, de 13 de juny, d'espais naturals, (**DOGC núm. 556, de 28 de juny de 1985**).

Decret d'aprovació del Pla d'espais d'interès natural

El **Decret 328/1992** de la Generalitat de Catalunya, de 14 de desembre (DOGC núm. 1714, d'1 de març de 1993), en el seu annex 1, que enumera la llista d'espais d'interès natural, inclou el Montseny, amb els límits de l'àmbit del pla especial.

Declaració com a Reserva de la Biosfera

La resolució del Comitè Internacional de Coordinació del Programa MAB de la UNESCO de 28 d'abril de 1978 incorpora el Parc Natural del Montseny a la Xarxa Internacional de Reserves de la Biosfera dins del Programa sobre l'Home i la Biosfera (MAB) de la UNESCO. El 12 de juny de 2014 el Consell Internacional de Coordinació aprova l'ampliació de la Reserva de la Biosfera del Montseny.

Directives comunitàries en matèria de conservació de la biodiversitat (LIC i ZEPA)

Directiva 92/43/CEE del Consell, de 21 de maig de 1992, relativa a la conservació dels hàbitats naturals i de la fauna i flora silvestres.

Directiva 2009/147/CE del Parlament Europe i del Consell, de 30 de novembre de 2009, relativa a la conservació de les aus silvestres.

Altres disposicions legals d'utilitat per a la gestió d'espais naturals protegits

A banda de les esmentades, també són d'aplicació un conjunt de **disposicions legals**, tant de caràcter general com sectorial, que s'apliquen tot sovint en la gestió d'espais naturals protegits.

1.2. Administració promotora i raó social

Diputació de Barcelona Oficina Tècnica de Parcs Naturals

Comte d'Urgell, 187
Edifici del Rellotge, 3a planta
08036 Barcelona
Tel.: 934 022 428
A/e: ot.parcs@diba.cat
www.parcs.diba.cat

Oficina del Parc Natural del Montseny Masia Mariona

Ctra. BV-5119, PK 2,500
08479 Fogars de Montclús
Tel.: 938 475 102
A/e: p.montseny@diba.cat

Diputació de Girona Àrea d'Acció Territorial. Medi Ambient

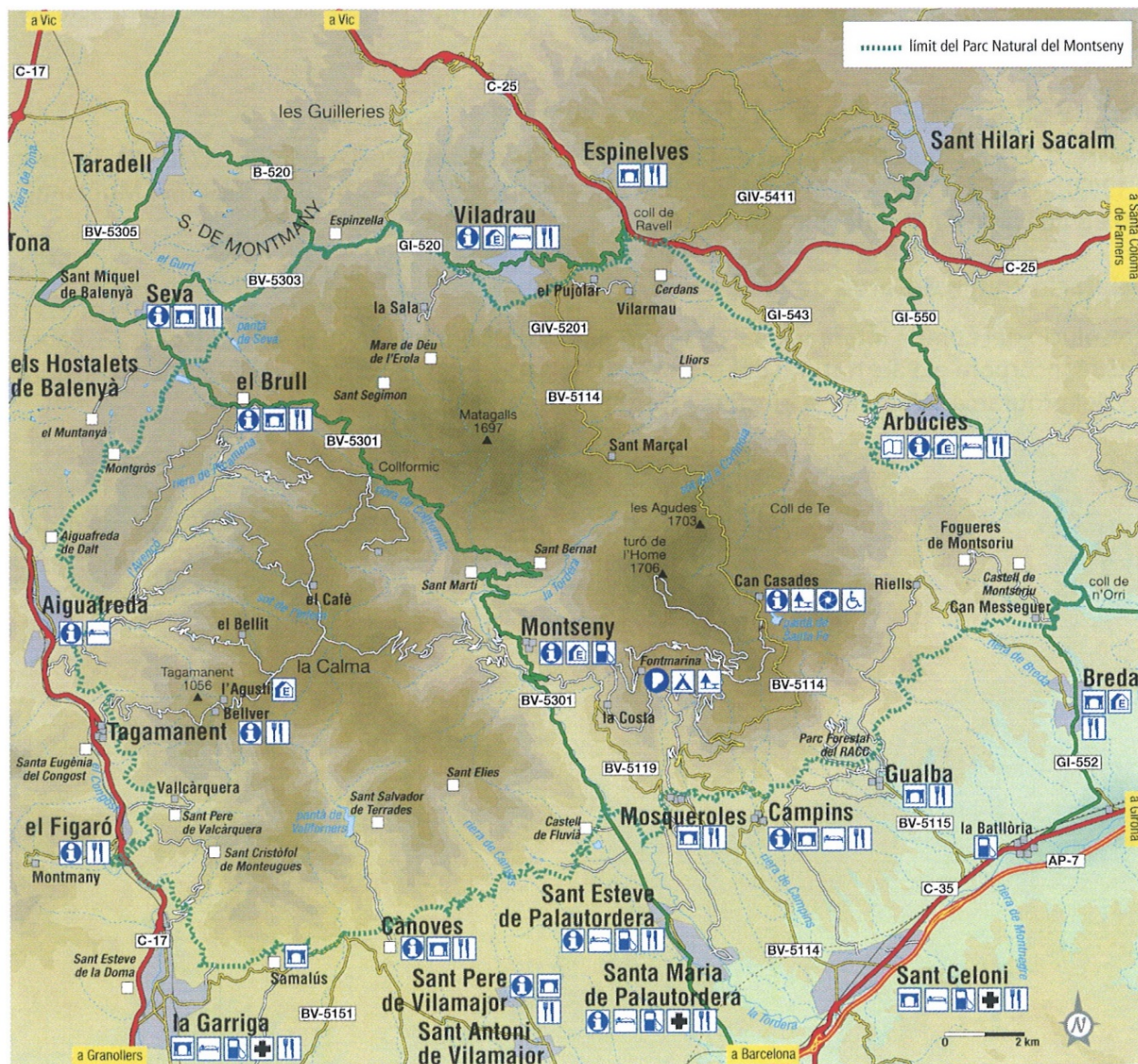
Pujada de Sant Martí, 4-5
17004 Girona
Tel.: 972 185 000
A/e: pnmontseny@ddgi.cat
www.ddgi.cat/mediambient



Vista del massís del Montseny des del Parc del Montnegre i el Corredor. Autor: XPN

1.3. Àmbit geogràfic i administratiu

Mapa del parc



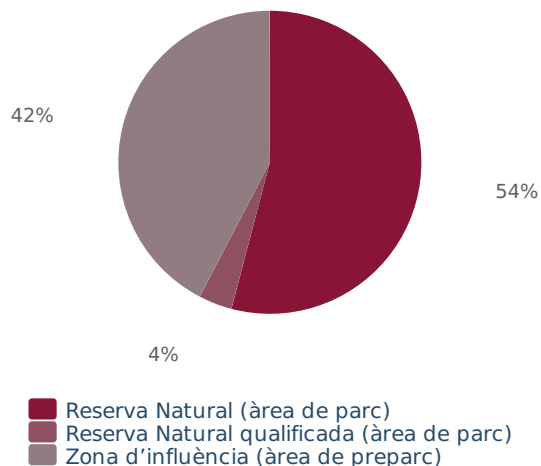
Des d'aquests enllaços es pot accedir al [Mapa de l'informador](#) i al [desplegable del parc](#).

Superfície i àmbits normatius

La superfície total del parc natural és de **30.120,10 ha**.

Per tal de definir els tractaments i els usos específics més ajustats a les característiques concretes del territori, el pla de protecció estableix i delimita les zones següents:

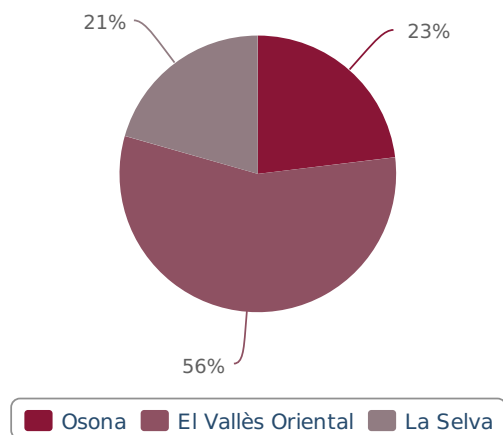
Zonificació del Parc Natural del Montseny	Superfície (ha)
Reserva Natural (àrea de parc)	16.294,70
Reserva Natural qualificada (àrea de parc)	1.077,70
Zona d'influència (àrea de preparc)	12.747,70
Extensió total	30.120,10
Àmbit de la Reserva de la Biosfera	50.166,63



1.3.1. Comarques i municipis

El territori delimitat pel Pla especial de protecció inclou sòls pertanyents a divuit municipis de les comarques del Vallès Oriental, Osona i la Selva.

Comarca	Municipi	Total (ha)	Dins del parc (ha)	% del municipi	% del total del parc
Osona		12.215,99	6.954,30		22,39
	El Brull	4.103,04	3.483,00	84,89	11,56
	Seva	3.040,22	639,50	21,03	2,12
	Viladrau (GIR)	5.072,73	2.831,80	55,82	9,40
Vallès Oriental		25.660,94	16.970,00		54,63
	Aiguafreda	789,75	622,00	78,76	2,07
	Campins	729,04	214,00	29,35	0,71
	Cànoves i Samalús	2.919,10	1.852,90	63,48	6,15
	Figaró-Montmany	1.498,90	586,00	39,10	1,95
	Fogars de Montclús	3.971,59	3.592,50	90,45	11,93
	Gualba	2.328,96	870,20	37,36	2,89
	La Garriga	1.879,72	499,00	26,55	1,66
	Montseny	2.676,84	2.702,00	100,94	8,97
	Sant Esteve de Palautordera	1.063,94	336,40	31,62	1,12
	Sant Pere de Vilamajor	3.472,24	1.786,00	51,44	5,93
	Tagamanent	4.330,86	3.909,00	90,26	12,98
Selva		18.015,54	6.195,80		19,94
	Arbúcies	8.622,34	4.197,60	48,68	13,94
	Breda	501,99	7,00	1,39	0,02
	Riells i Viabrea	2.697,51	1.592,90	59,05	5,29
	Sant Feliu de Buixalleu	6.193,70	398,30	6,43	1,32
Subtotal Barcelona		32.804,20	21.092,50		70,03
Subtotal Girona		23.088,27	9.027,60		29,97
Total general		55.892,47	30.120,10	--	100,00



1.3.2. Dades de població

Població dels municipis de l'àmbit del parc

Municipi	Habitants (2020)	Habitants dins del parc (cens 2020)	
		Cases	Persones
Aiguafreda	2.512	2	7
Arbúcies	6.608	91	209
Breda	3.762	12	17
Brull, el	258	37	111
Campins	541	6	12
Cànoves i Samalús	3.156	17(14)	39
Figaró-Montmany	1.142	20	45
Fogars de Montclús	475	127 (1)	178
Garriga, la	16.668	1	4
Gualba	1.548	22	15
Montseny	351	146	341
Riells i Viabrea	4.153	57 (2)	111
Sant Esteve de Palautordera	2.864	18	30
Sant Feliu de Buixalleu	797	3	7
Sant Pere de Vilamajor	4.544	59 (3)	140
Seva	3.544	2	4
Tagamanent	318	11	41
Viladrau	1.047	10	29
Total	54.288	641	1.340
<i>(1) S'hi ha inclòs el nucli de la Costa de Montseny.</i>			
<i>(2) S'hi ha inclòs el nucli de Riells de Montseny.</i>			
<i>(3) S'hi ha afegit la urbanització Refugis del Montseny.</i>			

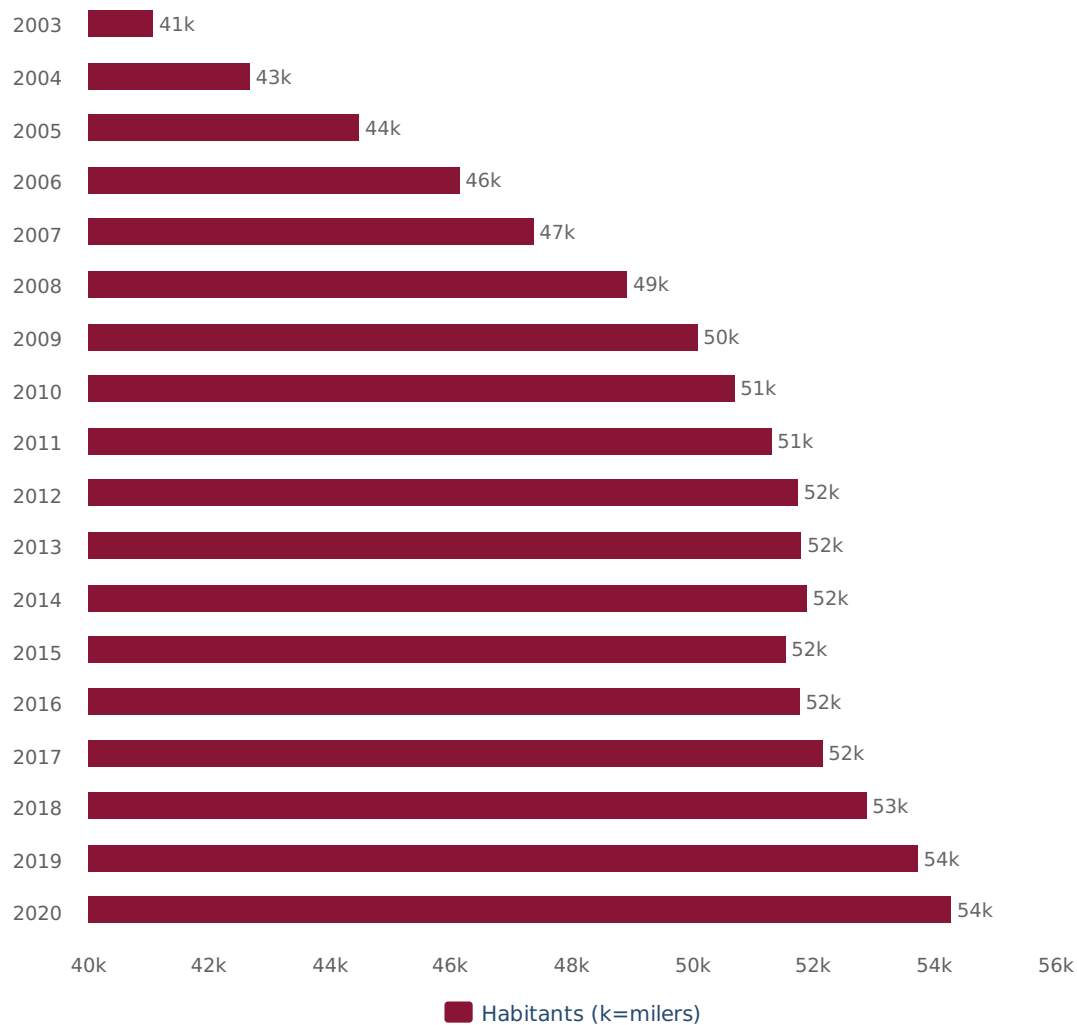
Evolució de la població a l'interior del parc

Any	2003	2004	2005	2006	2007	2008	2009	2010	2011	2012	2013	2014	2015	2016	2017	2018	2019 (2018)	2020
Habitants	939	971	1.029	973	954	998	1.114	1.168	1.257	1.199	1.222	1.326	1.243	1.285	1.289	1.303	1.303	1.340

Evolució anual de la població total dels municipis de l'àmbit del parc

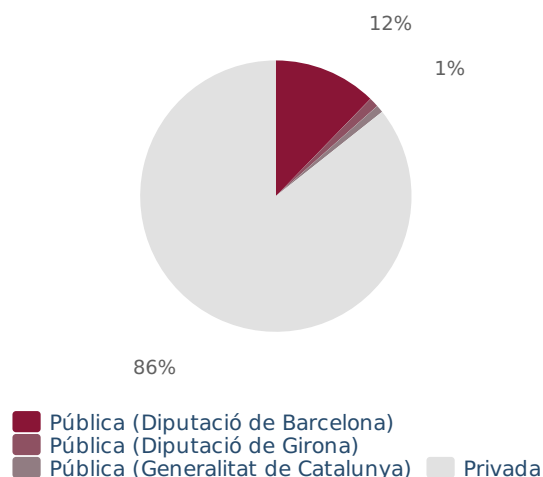
Font: Institut Cartogràfic de Catalunya; Idescat, Padró municipal d'habitants

Any	Habitants
2003	41.079
2004	42.678
2005	44.481
2006	46.138
2007	47.359
2008	48.926
2009	50.098
2010	50.684
2011	51.310
2012	51.731
2013	51.791
2014	51.881
2015	51.545
2016	51.761
2017	52.151
2018	52.877
2019	53.730
2020	54.288



1.3.3. Titularitat del sòl

Titularitat	Ens	Superfície (ha)	%
Pública	Diputació de Barcelona	3.814,19	12,28
	Diputació de Girona	361,22	1,16
	Generalitat de Catalunya	279,54	0,90
Privada		26.608,95	85,66



Finques	Terme municipal	Superfície (ha)
Finques propietat de la Diputació de Barcelona		
El Vilar de la Costa	Fogars de Montclús	44,07
Can Planes de Fontmartina	Fogars de Montclús	108,35
Bosc de Can Riera de Ciuret	Fogars de Montclús	146,82
Avetosa de les Agudes i turó de l'Home	Fogars de Montclús	135,00
La Traüna	Fogars de Montclús, Montseny	205,54
Sant Bernat i Can Gorgs	Montseny	318,47
Coll Pregon	Viladrau	105,80
Santa Helena i Morou	Fogars de Montclús	206,80
Peça sot de Gualba	Gualba	3,23
La Morera	El Brull	101,87
El Bellver	Tagamanent	286,76
L'Agustí	Tagamanent	190,26
Santa Susanna	Sant Pere de Vilamajor	128,31
Can Lleonart	Fogar de Montclús	0,85
El puig de Sant Marçal	Montseny	43,42
Peça Ros de Ramis	Fogars de Montclús	0,64
Peça Layret	Montseny	1,00
Peça Cortils	Fogars de Montclús	0,61

Peça font del Profit	Fogars de Montclús	3,42
Peça Carbonell	Fogars de Montclús	0,73
Peça torrent del Clot	Tagamanent	18,53
El Montgròs	El Brull	4,50
Can Casades	Fogars de Montclús	0,60
Peça Oriola	Viladrau	7,04
Peça Jubany	Fogars de Montclús	2,60
Peça les Illes	Montseny	22,03
Rectoria de Vallcàrquera	FigaróMontmany	1,71
Finca del Cotolengo i font del Faig	El Brull	138,42
Font de Passavets	Fogars de Montclús	14,50
Peça del RACC (segregació de Cal Rei)	Fogars de Montclús	1,60
Finca Santa Fe	Fogars de Montclús	535,60
Can Terrer	Sant Pere de Vilamajor	87,00
Casanova de Sant Miquel	Aiguafreda	94,00
Esqueis del Bovilar	Montseny	8,00
Cal Trompo	Fogars de Montclús	48,00
Vallfornès	Tagamanent	681,00
La Roureda del Puig	Montseny	15,05
La Pedreguera	Montseny	18,47
Sot de la Marleta	Viladrau	16,69
Muntanya del Matagalls	Viladrau	66,90
Total finques de la Diputació de Barcelona		3.814,19
Finca propietat de la Diputació de Girona		
Matagalls	Viladrau	361,22
Total finques de la Diputació de Girona		361,22

2. Òrgans de gestió i participació

2.1. Presentació

Les determinacions que estableix el pla especial es duen a terme mitjançant el concurs de l'administració gestora del parc (la Diputació de Barcelona i la Diputació de Girona) i dos òrgans de participació: el Consell Coordinador, que pretén garantir la participació i col·laboració en la gestió de l'espai protegit de les diferents administracions públiques amb competències específiques en aquest àmbit territorial i de les organitzacions professionals o específiques directament interessades en la gestió de l'espai natural, i la Comissió Consultiva, constituïda pels representants dels ciutadans que, per llur activitat econòmica o per la voluntat de participar en els afers públics, volen tenir una participació més activa en el desenvolupament del pla.

2.2. Consell Coordinador

Funcions

El Consell Coordinador garanteix la participació i col·laboració en la gestió de l'espai protegit de les diferents administracions públiques amb competències específiques en aquest àmbit territorial i de les organitzacions professionals o específiques directament interessades en la gestió de l'espai natural. Va ser constituït el 17 de març de 1984 i té la composició següent:

Composició

Presidència (la de la Diputació de Barcelona)

Excma. Sra. Núria Marín Martínez

Vicepresidència primera

La diputada de Medi Ambient de la Diputació de Girona (per delegació del president), Il·lma. Sra. Anna Barnadas López

Vicepresident

El diputat delegat de Mobilitat, Espais Naturals i Prevenció d'Incendis Forestals de la Diputació de Barcelona, Il·lm. Sr. Josep Tarin Canales

Vocals

- Un representant del Departament d'Agricultura, Ramaderia, Pesca, Alimentació i Medi Natural de la Generalitat de Catalunya
- Un representant del Departament de Presidència de la Generalitat de Catalunya
- L'alcalde de l'Ajuntament d'Aiguafreda, Il·lm. Sr. Miquel Parella i Codina
- L'alcalde de l'Ajuntament d'Arbúcies, Il·lm. Sr. Pere Garriga Solà
- L'alcalde de l'Ajuntament de Breda, Il·lm. Sr. Dídac Manresa Molins
- L'alcalde de l'Ajuntament del Brull, Il·lm. Sr. Ferran Teixidó Turner
- L'alcalde de l'Ajuntament de Campins, Il·lma. Sra. Inmaculada Font Micola
- L'alcalde de l'Ajuntament de Cànoves i Samalús, Il·lm. Sr. Josep Cuch Codina
- L'alcalde de l'Ajuntament de Figaró-Montmany, Il·lm. Sr. Ramón García González
- L'alcalde de l'Ajuntament de Fogars de Montclús, Il·lm. Sr. Albert Rovira Rovira
- L'alcalde de l'Ajuntament de la Garriga, Il·lma. Sra. Dolors Castellà Puig
- L'alcalde de l'Ajuntament de Gualba, Il·lm. Sr. Marc Uriach Cortinas
- L'alcalde de l'Ajuntament de Montseny, Il·lma. Sra. Núria Masnou Pujol
- L'alcalde de l'Ajuntament de Riells i Viabrea, Il·lm. Sr. Josep Maria Bagot Belfort
- L'alcalde de l'Ajuntament de Sant Esteve de Palautordera, Il·lm. Sr. Daniel Fernández Fuster
- L'alcalde de l'Ajuntament de Sant Feliu de Buixalleu, Il·lm. Sr. Josep Roquet Avellaneda
- L'alcalde de l'Ajuntament de Sant Pere de Vilamajor, Il·lma. Sra. Pamela Isús Sauri
- L'alcaldesa de l'Ajuntament de Seva, Il·lma. Sra. Anna Maria Pineda Mir
- L'alcalde de l'Ajuntament de Tagamanent, Il·lm. Sr. Ignasi Martínez Murciano
- L'alcaldesa de l'Ajuntament de Viladrau, Il·lma. Sra. Noemí Bastias
- El coordinador d'Espais Naturals (DIBA), Sr. Jordi Padrós Selma
- El vicepresident segon del Consell Comarcal d'Osona (per delegació del president), Il·lm. Sr. Pere Medina Serrahima
- El president del Consell Comarcal de la Selva, Il·lm. Sr. Salvador Balliu Torroella
- El president del Consell Comarcal del Vallès Oriental, Il·lm. Sr. Francesc Colomé i Tenas

Secretaria

- La cap de l'Oficina Tècnica de Parcs Naturals de la Diputació de Barcelona, Sra. Juana Rosalia Barber

Nota: en el cas que durant l'any s'hagi produït un relleu en alguns dels representants, ja sigui per motius derivats de

processos electorals o altres circumstàncies, s'indiquen els noms dels representants que ho hagin estat per un període o altre de temps, separats pel símbol " / ".

2.3. Comissió Consultiva

Funcions

La Comissió Consultiva està constituïda pels representants d'aquells ciutadans que per raó de la seva activitat econòmica o participació en els afers públics volen tenir una participació més activa en el desenvolupament del pla especial. Va ser constituïda el 30 de novembre de 1989 i renovada el 7 de juny de 2010, i té la composició següent:

Composició

Presidència

La cap de l'Oficina Tècnica de Parcs Naturals de la Diputació de Barcelona, Sra. Juana Rosalia Barber

Vicepresidència primera

El cap de l'Àrea de Medi Ambient de la Diputació de Girona, Sr. Marc Marí Romeo

Vicepresidència segona

El representant escollit per les entitats integrants, Sr. Joan Campanyà

Vocals

Un representant de les dotacions del parc, Sr. Walter Emde

Dos representants de les associacions de veïns, Srs. Pere Tardà i Jordi Illa

Dos representants del sector cinegètic, Srs. Calixte Masnou i Jaume Calls

Dos representants dels centres de documentació del parc, Srs. Jordi Tura i Toni Arrizabalaga

Dos representants del sector excursionista, Sra. Mònica Pou i Sr. Lluís Pagespetit

Dos representants del sector cultural, Sr. Agustí Vulart i Sra. Mercè Jordà

Dos representants del sector propietat forestal, Sr. Francesc Clapés i Sra. Maria Anna Pineda

Un representant del sector piscícola, Sr. Joan Serra

Dos representants del sector de protecció de la natura, Srs. Josep Font i Lluís Xavier Toldrà

Un representant del sector turístic, Sr. David Cano

Dos representants del Consell Coordinador, Sra. Maria Anna Pineda i Sr. Patrici Cros

Un representant dels sectors d'associacions agràries i de professions agràries, Sr. Rafael Catafal

Resta per cobrir, per manca d'assistents, un segon representant dels sectors agraris i de professions agràries

Secretaria

- El cap de la Direcció del Parc Natural del Montseny Sr. Lluís Martínez Ujaldón

Nota: en el cas que durant l'any s'hagi produït un relleu en alguns dels representants, ja sigui per motius derivats de processos electorals o altres circumstàncies, s'indiquen els noms dels representants que ho hagin estat per un període o altre de temps, separats pel símbol " / ".

Cens d'entitats

El cens actual d'entitats és el següent:

Sector	Entitat	Municipi
ADF	ADF Arbúcies	Arbúcies
	ADF Riells	Sant Celoni

Cultural	Associació Cultural Montseny Actiu	Montseny
	Associació Cultural d'Arbúcies	Arbúcies
	Amics del Castell de Montsoriu	Arbúcies
Pesca	Societat de pesca esportiva Riera de les Truites	Arbúcies
Educació	CEIP Els Castanyers	Viladrau
	Escola de Natura Vallcàrquera	Figaró-Montmany
	Viladraueducació.com	Viladrau
Forestal	Agrupació Forestal de la Garriga	La Garriga
Cinegètic	Associació de Caçadors de Riells i Viabrea	Riells i Viabrea
	Colla del Senglar de Seva	Sant Miquel de Balenyà
	Societat de Caçadors d'Aiguafreda	Aiguafreda
Serveis	La Calma, Parc Etnològic de Tagamanent	Tagamanent
	Associació d'Empresaris Turístics del Montseny	Sant Esteve de Palautordera
Agrari	SAT Singles de la Besa	Montseny
	Unió de Pagesos	--
	SAT Pastures del Montseny	Montseny
Associatiu	Associació de veïns de Riells de Montseny	Riells i Viabrea
	Associació Les Guilles	Tagamanent
	Associació de Propietaris del Montseny	Viladrau
	Associació d'Amics del Montseny	Barcelona
	Amics del Castell de Montsoriu	Arbúcies
	Associació La Riereta	--
	Amics del Tagamanent	Tagamanent
Altres	Natura i usos sostenibles	Arbúcies
	Club Excursionista Montseny-Vilamajor	--
	Centre Excursionista Garriguenc	La Garriga
	Centre Excursionista KD ½ hora	Viladrau
	Centre Excursionista Sant Martí i Aiguafreda	Aiguafreda
	Comunitat de regants de Sant Esteve de Palautordera (CORESEP)	Sant Esteve de Palautordera
	Museu de Ciències Naturals de Granollers	Granollers
	Museu Etnològic del Montseny. La Gabella	Arbúcies
	Centre d'Art La Rectoria	Sant Pere de Vilamajor

Atletes del Congost	Aiguafreda
Fundesplai	--
Fundació Pau Costa	--
Universitat Autònoma de Barcelona	Cerdanyola del Vallès
Espai Montseny	Viladrau
Depana	
Coordinadora per a la Salvaguarda del Montseny	--
Fundació Baix Montseny	Sant Celoni

3. Mitjans i recursos

3.1. Personal

Personal

Càrrec	Persones	Adscripció
Director del parc	Lluís Martínez Ujaldón	DIBA
Auxiliar tècnic	Eduard Juanati Llovet / Cori Comajoncosa Mora	DIBA
Tècnica forestal	Anna Sanitjas Olea	DDGI
Arquitecta tècnica (tp)	Marina Trepal Fonalleres	DDGI
Tècnic en conservació	Narcís Vicens Perpinyà	DDGI
Tècnica en conservació i educació ambiental	Gemma Pascual Fabrellas	DDGI
Administratius/ves	Anna Bosch Ferrer	DDGI
	Esther Busquets Martín	DDGI
	Joaquim Peláez Sánchez	DIBA
	Montserrat Samper Téllez / Marisa Mayà Grau	DIBA
Personal d'atenció al públic	Montserrat Amorós Missé	DIBA
	Fèlix Casals del Pino	DIBA
	Mireia Clapés González	DIBA
	Dolors Pascual Cervera	DIBA
	Laura Rovira Rovira	DIBA
	Marc Tortras Cuspinera	DIBA
Caps de les unitats de guarderia	Lluís Albert Álvarez López	DIBA
	Marc Codina Ballús	DIBA
Guardes	Antonio Álvarez Amigó	DIBA
	Enric Bargalló Forts	DIBA
	Ricard Bertran Calvera	DIBA
	Joana Colomer Budó	DIBA
	Xavier Comas Torrus	DIBA

	Esther Feliubadaló Janama	DIBA
	Joan Carles Ferriz Vila	DIBA
	Isabel Fidel Colomer / Albert Rovira Rovira	DIBA
	Josep Fruitós Arias	DIBA
	Teresa Galo Pou	DIBA
	Josep Maria Lacruz Pie	DIBA
	Lluís Miquel López López	DIBA
	Oleguer Plana Perxachs	DIBA
	Xavier Torra Ravés / Àngels García Bonmatí	DIBA
	Jordi Villaronga Llobera	DIBA
Guardes de reforç a l'estiu	Lluís Alfonso Martín	DIBA
	Sandra Morujo Cuenca	DIBA
Encarregat d'obres i manteniment	Diego Sierra Serrano / Isidre Planas Cortada	DIBA
Personal d'obres i manteniment	Joan Comellas Blanchart	DIBA
	Guillem Deulofeu Mas	DIBA
	Marçal Giol Manzano / Marc Balcells Sellarés / Gerard Montes Torrugia	DIBA
	Joan Mercader Blanes	DIBA
	David Riera Rodríguez / Josep Pumarola Manjón	DIBA
	Òscar Solé Álvarez	DIBA
Personal de la SSG		
Cap de la Unitat de Seguiment de Programes	Josep Argemí Relat	DIBA
Tècnics de la Unitat de Seguiment de programes	Joan Anglada Guillamet	DIBA
	José Santaella (tp)	DIBA
	Olga García Irazo	DIBA
Personal de la DTN		
Cap de la UPEA	Lluís Velasco Batlle	DIBA
Tècnica d'Ús Públic	Elisabet Ros Garriga	DIBA
Tècnica de la Reserva de la Biosfera	Maria Barrachina Jiménez	DIBA
Director programa Life Tritó	Daniel Guinart Sureda	DIBA
Tècnica conservació projecte Life Tritó	Sònia Solorzano Herrera	DIBA
Tècnica projecte Life Tritó	Jordina Grau Serra	DIBA

Nota 1: tp = dedicació a temps parcial (també donen suport a altres parcs)

Nota 2: en el cas que durant l'any s'hagi produït un relleu de persones en algun dels llocs de treball, s'indiquen els noms de les persones que han ocupat el mateix lloc de treball per un període o altre de temps, separats pel símbol " / ".

Personal vinculat a equipaments i serveis d'ús públic

Empresa o programa	Nombre de persones
Escola de Natura la Traüna	2
Escola de Natura Rectoria de Vallcàrquera	4
Càmping de Fontmartina	2
Turisme Rural La Morera	2
Programa «Coneguem els nostres parcs»	2
Parc Etnològic de Tagamanent	2
Allotjament rural Casanova de Sant Miquel	2
Alberg Masia de Vallfornès	4
Total	20

Personal vinculat als equipaments gestionats en règim de conveni amb els ajuntaments o altres entitats

Equipament	Persones
Centre d'Informació de la Rectoria del Brull	1
Centre de Documentació del Parc Natural del Montseny. Secció Ciències Naturals	1
Centre de Documentació del Parc Natural del Montseny. Secció Humanitats	1
Centre d'Informació de Montseny	2
Centre d'Informació de Sant Esteve de Palautordera	2
Centre d'Informació de Fogars de Montclús	3
Centre de Visitants de la Garriga	3
Punt d'Informació de Seva	1

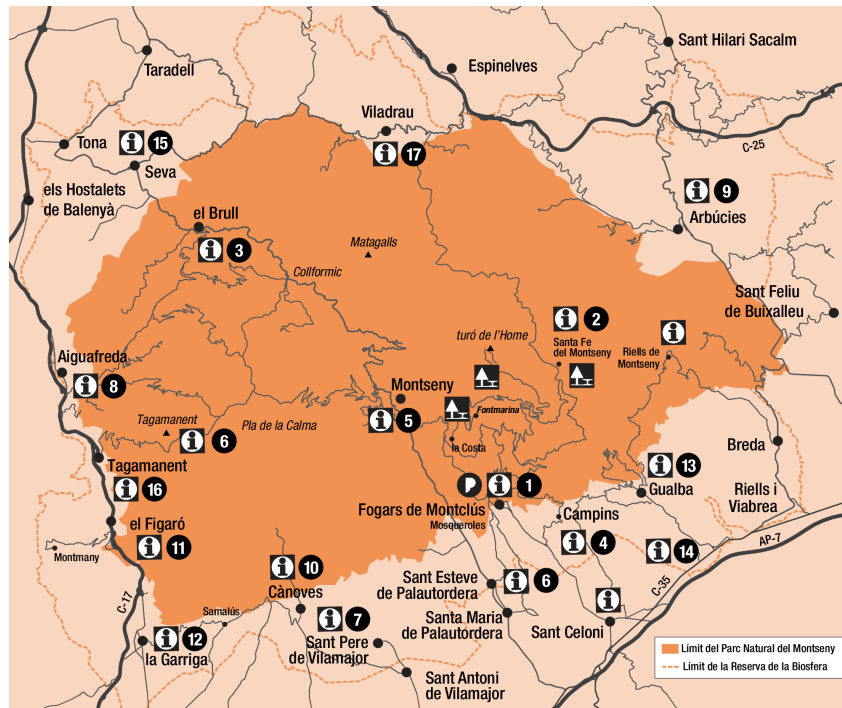
Punt d'Informació de Viladrau	2
Punt d'Informació del Molí de Ca l'Antic (Figaró)	2
Punt d'Informació de Gualba	1
Punt d'Informació d'Aiguafreda	1
Punt d'Informació de Gualba a Can Figueres	1
Punt d'Informació de Tagamanent	1
Punt d'Informació de Cànoves i Samalús	1
Punt d'Informació de La Mongia (Sant Pere de Vilamajor)	1
Total	24

Personal del Dispositiu d'Informació Personalitzada (DIP) en conveni amb els ajuntaments

Ajuntament	Persones
Fogars de Montclús	3
El Brull	1
Cànoves i Samalús	1
Arbúcies	1
Riells i Viabrea	1
Viladrau	2
Total	9

3.2. Equipaments

Situació geogràfica aproximada dels equipaments del parc



Autor: XPN

Equipaments (clicueu damunt de cada nom per accedir a la informació web)	
1	Oficina del Parc Natural del Montseny. Masia Mariona
2	Centre d'Informació Can Casades
3	Centre d'Informació de la Rectoria del Brull
4	Centre d'Informació de Fogars de Montclús
5	Centre d'Informació de Montseny
6	Centre d'Informació de Sant Esteve de Palautordera
7	Centre d'Informació de la Mongia
8	Punt d'Informació d'Aiguafreda
9	Museu Etnològic del Montseny. La Gabella Centre de Documentació del Parc Natural del Montseny. Secció Humanitats Punt d'Informació del parc

Equipaments (clicueu damunt de cada nom per accedir a la informació web)	
10	Punt d'Informació de Cànoves i Samalús
11	Punt d'Informació del Molí de Ca l'Antic
12	Punt d'Informació al Centre de Visitants de la Garriga
13	Punt d'Informació de Gualba a Can Figueres
14	Punt d'Informació de Gualba
15	Punt d'Informació de Seva
16	Punt d'Informació al Parc Etnològic de Tagamanent
17	Punt d'informació a l'Espai Montseny

3.2.1. Oficina del parc i centres d'informació

Oficina del Parc Natural del Montseny. Masia Mariona

Horari: feiners i festius de 9.30 a 14 i de 15 a 17 h
excepte 25 de desembre, 1 i 6 de gener

Adreça postal:

Ctra. BV-5119, km 2,5
Mosqueroles
08470 Fogars de Montclús
Tel.: 938 475 102
A/e: p.montseny@diba.cat

Règim de gestió: directa

Més informació:

<https://parcs.diba.cat/web/montseny/oficina-del-parc>



Autor: XPN

Centre d'Informació de Can Casades

Audiovisual: "Les quatre estacions al Montseny" i
"L'home i el Montseny"

Exposició permanent: "El Montseny, Reserva de la Biosfera"

Horari: Obert tot l'any, excepte 25 de desembre i 1 de gener, feiners i festius de 10 a 14 i de 15 a 16:30 h.

Adreça postal:

Santa Fe de Montseny
Ctra. BV-5114 de Sant Celoni a Viladrau, km 21
08470 Fogars de Montclús
Tel.: 938 475 113
A/e: p.montseny.casades@diba.cat

Règim de gestió: directa

Material accessible: barra direccional, dossier adaptat de rutes de flora i fauna, handbikes, Joëlette, tercers rodes, mapa tàtil i fitxes sensorials de flora i fauna

Més informació:

<https://parcs.diba.cat/web/montseny/detall/-/contingut/155678/centre-d-informacio-can-casades>



Autor: XPN

Centre d'Informació de Fogars de Montclús

Horari: Feiners, caps de setmana i festius, de 10 a 15 h.
Dimecres tancat

A partir del setembre de 2018: punt d'informació interactiu a l'interior del centre

Exposició permanent: "El Montseny és una muntanya"

Adreça postal:

Ctra. BV-5114, km 4

08479 Fogars de Montclús

Tel.: 938 475 290

A/e: p.montseny.cifogars@diba.cat

Règim de gestió: conveni

Més informació:

<https://parcs.diba.cat/web/montseny/detall/-/contingut/155678/centre-d-informacio-de-fogars-de-montclus>



Autor: XPN

Centre d'Informació de La Mongia

Horari: dissabtes, diumenges i festius de 10 a 14 h. Del 25 de desembre al 6 de gener, tancat per vacances

Adreça postal:

Església, 3

08458 Sant Pere de Vilamajor

Tel.: 938 610 418

A/e: p.montseny.vilamajor@diba.cat

Web: <http://www.vilamajor.cat/el-municipi/guia-del-municipi/equipaments/centre-dinformacio-la-mongia.html>

Règim de gestió: conveni

Més informació:

<https://parcs.diba.cat/web/montseny/detall/-/contingut/155678/punt-d-informacio-de-la-mongia>



Autor: XPN

Centre d'Informació de la Rectoria del Brull

Horari: dissabtes, diumenges i festius de 9 a 15 h. De l'1 de juliol al 10 de setembre obert de dijous a diumenge de 9 a 15 h,

Exposició permanent: Fortificació ibèrica de Montgròs

Adreça postal:

Rectoria del Brull

08553 el Brull

Tel.: 938 840 692

A/e: p.montseny.brull@diba.cat

Règim de gestió: conveni

Més informació:

<https://parcs.diba.cat/web/montseny/detall/-/contingut/155678/centre-d-informacio-de-la-rectoria-del-brull>



Autor: XPN

Centre d'Informació de Montseny

Horari: Obert tot l'any, excepte el 25 de desembre i l'1 de gener, de dilluns a divendres de 10 a 14 h; dissabtes, diumenges i festius de 10 a 15 h

Exposició permanent:

"Les esquelles d'en Jaume"

"El Montseny, un diàleg entre l'home i el territori"

Adreça postal:

Pl. de la Vila, 7

08460 Montseny

Tel.: 938 473 137

A/e: p.montseny.casal@diba.cat

Règim de gestió: conveni

Més informació:

<https://parcs.diba.cat/web/montseny/detall/-/contingut/155678/centre-d-informacio-de-montseny>



Autor: XPN

Centre d'Informació de Sant Esteve de Palautordera

Horari: Obert tot l'any de 10 a 14 h excepte els dilluns no festius i el període comprès entre el 25 de desembre i el 6 de gener

Adreça postal:

Ctra. Montseny cantonada Àngel Guimerà
08461 Sant Esteve de Palautordera
Tel.: 938 482 008
A/e: p.montseny.esteve@diba.cat

Règim de gestió: conveni

Més informació:

<https://parcs.diba.cat/web/montseny/detall/-/contingut/155678/centre-d-informacio-de-sant-esteve-de-palautordera>



Autor: XPN

3.2.2. Punts d'informació

Punt d'Informació a la Masia Mariona

Horari: Feiners i festius de 9.30 a 14 h i de 15 a 17 h
excepte 25 de desembre, 1 i 6 de gener

Exposició Permanent: "l'Univers Patxot"

Audiovisual: "Rafael Patxot: ciència i mecenatge"

Adreça postal:

Ctra. BV-5119, km 2,5

Mosqueroles

08470 Fogars de Montclús

Tel.: 938 475 102

A/e: p.montseny.patxot@diba.cat

Règim de gestió: directa

Material accessible: barra direccional, Joëlette, mapa tàctil

Més informació:

<https://parcs.diba.cat/web/montseny/detall/-/contingut/155678/punt-d-informacio-a-la-masia-mariona>



Autor: XPN

Punt d'Informació a l'Espai Montseny

Horari : Hivern (de l'1 d'octubre al 31 de maig), de dimarts a divendres, de 10 a 14 h; caps de setmana, festius i ponts, de 9 a 14 h i de 16 a 18 h. Estiu (de l'1 juny al 30 de setembre), de dimarts a diumenge, de 9 a 14 h i de 16 a 19 h. Tancat: tots els dilluns de l'any (excepte festius i ponts) i el 25 i 26 de desembre

Adreça postal:

Migdia, 1

17406 Viladrau

Tel.: 938 848 035

A/e: p.montseny.viladrau@diba.cat

A/e: info@viladrau.cat

Web: <http://www.viladrau.cat>

Règim de gestió: conveni

Més informació:

<https://parcs.diba.cat/web/montseny/detall/-/contingut/155678/punt-d-informacio-a-l-espai-montseny>



Autor: XPN

Punt d'Informació a l'Oficina de Turisme de Sant Celoni

Horari: Dimecres, dijous, dissabtes, diumenges i festius de 10 a 14 h; Divendres i dissabtes de 16 a 20 h

Adreça postal:

Edifici Can Ramis
Plaça de la Vila, 24
08470 Sant Celoni
Tel.: 938 670 171
A/e: turisme@santceloni.cat

Règim de gestió: conveni

Més informació:

<https://parcs.diba.cat/web/montseny/detall/-/contingut/202412/punt-d-informacio-a-l-oficina-de-turisme-de-sant-celoni>



Autor: XPN

Punt d'Informació al Museu Etnològic del Montseny. La Gabella

Horari : Obert tot l'any, excepte el 25 de desembre i l'1 de gener, de dimarts a divendres d'11 a 14 h i de 17 a 20 h; dissabtes i diumenges d'11 a 14 h i de 16:30 a 19 h

Audiovisual: "Llegendes del Montseny"

Adreça postal:

Museu Etnològic del Montseny, La Gabella
Major, 6
17401 Arbúcies
Tel.: 972 860 908
A/e: p.montseny.cdmemga@diba.cat

Règim de gestió: Conveni

Més informació:

<https://parcs.diba.cat/web/montseny/detall/-/contingut/155678/punt-d-informacio-al-museu-etnologic-del-montseny>



Autor: XPN

Punt d'Informació al Parc Etnològic de Tagamanent

Horari: dissabtes, diumenges i festius de 9 a 19 h

Adreça postal:

Masia Bellver. Parc Etnològic de Tagamanent
08593 Tagamanent
Tel.: 937 445 082
A/e: p.montseny.bellver@diba.cat
A/e: info@lcalma.net
Web: <http://www.lcalma.net>

Règim de gestió: Concessió

Més informació:

<https://parcs.diba.cat/web/montseny/detall/-/contingut/155678/punt-d-informacio-al-parc-etnologic-de-tagamanent>



Autor: XPN

Punt d'Informació d'Aiguafreda

Horari : dissabtes, diumenges i festius de 9 a 14 h. El centre està tancat del 21 de desembre al 8 de gener

Adreça postal:

Parc de la Carretera, s/n
08591 Aiguafreda
Tel.: 938 440 154
A/e: p.montseny.aiguafre@diba.cat

Règim de gestió: conveni

Més informació:

<https://parcs.diba.cat/web/montseny/detall/-/contingut/155678/punt-d-informacio-d-aiguafreda>



Autor: XPN

Punt d'Informació de Cànoves i Samalús

Horari: dissabtes i festius de 10 a 14 h. El centre està tancat des del 21 de desembre al 8 de gener

Adreça postal:

Avinguda Josep Crous, s/n
08445 Cànoves i Samalús
Tel.: 938 710 518
A/e: p.montseny.canoves@diba.cat

Règim de gestió: conveni

Més informació:

<https://parcs.diba.cat/web/montseny/detall/-/contingut/155678/punt-d-informacio-de-canoves-i-samalus>



Autor: XPN

Punt d'Informació de Gualba a Can Figueres

Horari: Dissabtes de 10 a 14 h i de 16 a 18 h, els diumenges i festius de 10 a 14 h

Adreça postal:

Masia Can Figueres. Camí del RACC, 2

08474 Gualba

Tel.: 937 440 481

A/e: p.montseny.figueres@diba.cat

Règim de gestió: conveni

Més informació:

<https://parcs.diba.cat/web/montseny/detall/-/contingut/155678/punt-d-informacio-de-gualba-a-can-figueres>

Punt d'Informació de Gualba (a l'estació de tren)

Horari: Obert tot l'any, de dilluns a dissabtes de 6.30 a 14.20 h. i de 16 a 18 h. excepte el 25 i 26 de desembre i l'1 i 6 de gener. Agost, tancat

Adreça postal:

Estació de Renfe de Gualba

08474 Gualba

Tel.: 679 589 033

A/e: treballsocial@fundaciobaixmontseny.cat

Règim de gestió: conveni

Més informació:

<https://parcs.diba.cat/web/montseny/detall/-/contingut/155678/punt-d-informacio-de-gualba>



Autor: XPN



Autor: XPN

Punt d'Informació de Riells del Montseny

Horari: dissabtes, diumenges i festius de 10 a 14h. El centre estarà tancat des del 21 de desembre al 18 de març

Adreça postal:

Ctra. GIV-5521 Km 6,6
(al costat de l'ermita)
17404 Riells i Viabrea

Règim de gestió: Conveni

Més informació:

<https://parcs.diba.cat/web/montseny/detall/-/contingut/155678/punt-d-informacio-de-riells-del-montseny>



Autor: XPN

Punt d'Informació de Santa Maria de Palautordera (equipament municipal)

Horari: Estiu (1 març-30 setembre). Divendres de 16 a 20 h, dissabtes de 9 a 13 i de 14:30 a 18:30 h, diumenges i festius de 9 a 13:30 h
Hivern (1 octubre-28 febrer). Divendres de 16 a 20 h, dissabtes de 10 a 14 i de 15:30 a 19:30 h, diumenges i festius de 10 a 14:30 h

Adreça postal:

Ctra. BV-5301
08460 Santa Maria de Palautordera
Tel.: 938 479 555
A/e: turisme@smpalautordera.cat
Web: <http://www.smpalautordera.cat/municipi/turisme/punt-d-informacio-turistica.htm>

Règim de gestió: conveni

Més informació:

<https://parcs.diba.cat/web/montseny/detall/-/contingut/155678/punt-d-informacio-de-santa-maria-de-palautordera>



Autor: XPN

Punt d'Informació de Seva

Horari: Obert tot l'any, excepte el 25 de desembre i l'1 de gener. Totes els dies excepte dimarts i dimecres de 8.30 a 12h.

Adreça postal:

Plaça de la Creu s/n
08553 Seva
Tel.: 938 840 411
A/e: p.montseny.seva@diba.cat

Règim de gestió: conveni

Més informació:

<https://parcs.diba.cat/web/montseny/detall/-/contingut/155678/punt-d-informacio-de-seva>



Autor: XPN

Punt d'Informació de Tagamanent

Horari: Dissabtes, diumenges i festius de 10 a 14 h

Adreça postal:

Plaça del Montseny, s/n
08593 Tagamanent
Tel.: 938 428 764
A/e: p.montseny.taga@diba.cat

Règim de gestió: conveni

Més informació:

<https://parcs.diba.cat/web/montseny/detall/-/contingut/155678/punt-d-informacio-de-tagamanent>



Foto: Arxiu XPN

Punt d'Informació del Molí de Ca l'Antic

Horari: dissabtes, diumenges i festius de 9 a 13 h

Adreça postal:

Molí de Ca l'Antic

08590 Figaró-Montmany

Tel.: 618 130 668

A/e: p.montseny.figaro@diba.cat

Règim de gestió: conveni

Més informació:

<https://parcs.diba.cat/web/montseny/detall/-/contingut/155678/punt-d-informacio-del-moli-de-ca-l-antic>



Foto: Arxiu XPN

Punt d'informació al Centre de Visitants de la Garriga

Horari : Hivern (de novembre a febrer) caps de setmana i festius de 10 a 14 h. Estiu (de març a octubre) divendres i festius de 10 a 14 h dissabtes, de 10 a 14 h i de 16 a 19 h

Adreça postal:

Ctra. Nova, 46

08530 la Garriga

Tel.: 610 477 823

A/e: info@visitalagarriga.cat

Règim de gestió: conveni

Més informació:

<https://parcs.diba.cat/web/montseny/detall/-/contingut/155678/centre-de-visitants-de-la-garriga>



Foto: Arxiu XPN

3.2.3. Centres de documentació i escoles de natura

Centre de Documentació del Parc Natural del Montseny. Secció Ciències Naturals

Horari: Dijous de 16 a 18 h i divendres d'11 a 13 h

Adreça postal:

Museu de Ciències Naturals de Granollers
Av. Francesc Macià, 51
08402 Granollers
Tel.: 938 709 651
A/e: p.montseny.cdtela@diba.cat
A/e: m.granollers.cn@diba.cat (museu)
Web: <http://www.museugranollers.org>

Gestió: Conveni

Més informació:

<https://parcs.diba.cat/web/montseny/detall/-/contingut/155678/centre-de-documentacio-del-parc-natural-del-montseny-seccio-ciencies-naturals>

Centre de Documentació del Parc Natural del Montseny. Secció humanitats

Horari del centre de documentació:

De dilluns a dijous de 10 a 14 h i de 16 a 20 h;
divendres de 10 a 14 h i hores convingudes;
Dissabtes i festius, tancat.

Adreça postal:

Museu Etnològic del Montseny, La Gabella
C. Major, 6
17401 Arbúcies
Tel. 972 860 908
A/e: p.montseny.cdmemga@diba.cat
A/e: memga@arbucies.org
Web: <http://www.museuetnologicmontseny.org>

Règim de gestió: conveni

Més informació:

<https://parcs.diba.cat/web/montseny/detall/-/contingut/155678/centre-de-documentacio-del-parc-natural-del-montseny-seccio-humanitats>



Autor: XPN



Autor: XPN

Escola de Natura Can Lleonart

Aquest equipament no va estar en funcionament durant l'any 2020

Adreça postal:

Santa Fe del Montseny
Ctra. BV-5114 de Sant Celoni a Viladrau, km 21
08470 Fogars de Montclús
Tel.: 938 475 051
A/e: p.montseny.lleonart@diba.cat

Gestió: concessió

Més informació:

<https://parcs.diba.cat/es/web/montseny/detall/-/contingut/155678/escola-de-natura-can-lleonart>



Autor: XPN

Escola de Natura la Traüna

Horari: Obert tot l'any. Visites concertades

Adreça postal:

Escola de Natura la Traüna
08470 Fogars de Montclús
Tel.: 938 473 059 / 934 744 678
A/e: p.montseny.trauna@diba.cat
A/e: accc@fundesplai.org

Règim de gestió: concessió

Material accessible: mapa tàctil, maletes amb fitxes educatives de la flora i fauna del parc amb disseny multisensorial, barra direccional.

Més informació:

<https://parcs.diba.cat/web/montseny/detall/-/contingut/155678/escola-de-natura-la-trauna>



Autor: XPN

Escola de Natura la Rectoria de Vallcàrquera

Horari : L'horari d'oficines és de 9 a 14 h. La casa de colònies està oberta quan hi ha grups

Adreça postal:

Rectoria de Vallcàrquera
Camí de Vallcàrquera, s/n
08590 Figaró-Montmany
Tel.: 938 429 361

A/e: apren@apren.cat

Web: <http://www.vallcarquera.cat/>

Règim de gestió: concessió

Material accessible: mapa tàtil, maletes amb fitxes educatives de la flora i fauna del parc amb disseny multisensorial, barra direccional i Joëlette.

Més informació:

<https://parcs.diba.cat/web/montseny/detall/-/contingut/155678/escola-de-natura-la-rectoria-de-vallcarquera>



Autor: XPN

3.2.4. Museus i altres equipaments culturals i de recerca

Museu de Ciències Naturals de Granollers

Horari: Obert tot l'any, excepte el 25 i 26 de desembre i l'1 i 6 de gener, de dimarts a dissabte i festius de 16 a 19 h. Diumenges d'11 a 14 h

Adreça postal:

Palaudàries 102
Jardins Antoni Jonch Cuspinera
08402 Granollers
Tel.: 938 709 651

A/e: p.montseny.cdtela@diba.cat

A/e: m.granollers.cn@diba.cat

Web: <http://www.museugranollers.org>

Règim de gestió: conveni

Més informació:

<https://parcs.diba.cat/web/montseny/detall/-/contingut/155678/equipament-museu-de-ciencies-naturals-de-granollers-la-tela>

Museu Etnològic del Montseny. La Gabella

Audiovisual: "Llegendes del Montseny"

Les sales d'exposició permanent, mostren els testimonis materials de les comunitats que han poblat el massís al llarg de la seva història.

Horari: Obert tot l'any, excepte el 25 de desembre i l'1 de gener, de dimarts a divendres, d'11 a 14 h i de 17 a 20 h; dissabtes i diumenges d'11 a 14 h i de 16:30 a 19 h. Visites concertades per a grups

Adreça postal:

Major, 6
17401 Arbúcies
Tel.: 972 860 908
Fax. 972 860 983

A/e: memga@arbucies.org

Web: <http://www.museuetnologicmontseny.org>

Règim de gestió: conveni

Més informació:

<https://parcs.diba.cat/web/montseny/detall/-/contingut/155678/equipament-museu-etnologic-del-montseny-la-gabella>



Autor: XPN



Autor: XPN

Parc Etnològic del Tagamanent

Equipaments: Casa Museu l'Agustí, Punt d'Informació i restaurant el Bellver

Horari d'obertura del Museu: 16.30h

Horaris del passis de l'audiovisual: Durada: 1 h aproximadament. Els dissabtes, diumenges i festius hi ha programat dos passis de 10:30 a 11:30 i de 16:30 a 17:30. (Cal reservar la visita amb anterioritat); Resta de dies (de dilluns a divendres): horari a convenir.

Preus: 4 € per a tothom. Gratuït per als menors de 4 anys amb el dinar del restaurant el Bellver.

Reserva i venda d'entrades: al Punt d'Informació Masia el Bellver, a 300 m de l'Agustí. Cal ser al Bellver 20 minuts abans per recollir les entrades.

Adreça postal:

Masia el Bellver, s/n
08593 Tagamanent
Tel.: 937 445 082

A/e: info@lactalma.net

A/e: p.montsenybellver@diba.cat

Web: <http://www.lactalma.net>

Règim de gestió: concessió

Més informació:

<https://parcs.diba.cat/web/montseny/detall/-/contingut/155678/parc-etnologic-de-tagamanent-casa-museu-l-agusti>

Fortificació ibèrica del Montgròs

Visites guiades, amb punt de sortida:
Centre d'Informació de la Rectoria del Brull

Horari: Consulteu la web (pestanya "visites")

Adreça postal:

Rectoria del Brull
08553 el Brull
Tel.: 938 840 692

A/e: p.montseny.brull@diba.cat

Web: <http://www.muralles.cat>

Règim de gestió: conveni

Més informació:

<https://parcs.diba.cat/web/montseny/detall/-/contingut/155678/fortificacio-iberica-del-turo-de-montgros>



Autor: XPN



Autor: XPN

Estació biològica del Montseny. El Puig

Horari: Cal reservar

Adreça postal:

Sant Marçal

08460 Montseny

Tel.: 934 587 893 | 932 565 991

A/e: ico@ornitologia.org

Web: http://www.ornitologia.org/ca/queoferim/serveis/el_puig.html

Règim de gestió: concessió

Més informació:

<https://parcs.diba.cat/web/montseny/detall/-/contingut/155678/alberg-per-a-la-recerca-el-puig>



Autor: XPN

Estació biològica del Montseny. Fontmartina

Horari : Cal reservar

Adreça postal:

Ctra. de Sant Celoni al Turó de l'Home, km 10,8

08470 Fogars de Montclús

Tel. 934 587 893 | 932 565 991

A/e: ico@ornitologia.org

Web: <http://www.ornitologia.org/ca/queoferim/serveis/fontmartina.html>

Gestió: Concessió

Més informació:

<https://parcs.diba.cat/web/montseny/detall/-/contingut/155678/estacio-biologica-del-montseny-fontmartina>



Autor: XPN

3.2.5. Allotjaments rurals, albergs, àrees d'esplai i àrees d'acampada

Turisme rural La Morera

Horari:

Obert tot l'any. Cal reserva prèvia

Adreça postal:

Masia la Morera

Ctra. BV-5301, km 30,5

08559 El Brull

Tel.: 938 840 477 / 616 103 757

A/e: info@lamorera.net

Web: <http://www.lamorera.net>

Règim de gestió: concessió

Més informació:

<https://parcs.diba.cat/web/montseny/detall/-/contingut/155678/la-morera>



Autor: XPN

Alberg rural Casanova de Sant Miquel

Horari: Obert els caps de setmana. Atenció telefònica tots els dies de 9 a 19 h. Tancat del 22 de desembre al 31 de gener, i del 15 d'agost al 31 d'agost.

Adreça postal:

Pista forestal d'Aiguafreda al Brull (riera de l'Avencó), a 4 km d'Aiguafreda

Apartat de correus 1.291

08591 Aiguafreda

Tel.: 935 141 474 / 639 569 097

A/e: p.montseny.casanova@diba.cat

Web: <http://casanovadesantmiquel.com>

Règim de gestió: concessió

Més informació:

<https://parcs.diba.cat/web/montseny/detall/-/contingut/155678/can-candelich-bar-i-restaurant->



Autor: XPN

Alberg El Polell

Horari:

Obert tot l'any. Visites concertades

Adreça postal:

Pista de Sant Esteve de Palautordera fins al Montseny,
s/n

08458 Sant Pere de Vilamajor

Tel.: 717 713 119 / 931 033 051

A/e: info@polellmontseny.com

Web: <http://www.polellmontseny.com/>

Règim de gestió: concessió

Més informació:

<https://parcs.diba.cat/web/montseny/detall/-/contingut/155678/alberg-el-polell>



Autor: XPN

Alberg masia de Vallfornès

Horari: Obert tot l'any. Visites concertades

Adreça postal:

Camí de Cànoves al Pla de la Calma, s/n

08593 Tagamanent

Tel.: 937 445 046

A/e: p.montseny.vallfor@diba.cat

A/e: lafada@vallforners.net

Web: <http://www.vallforners.net>

Règim de gestió: concessió

Més informació:

<https://parcs.diba.cat/web/montseny/detall/-/contingut/155678/alberg-masia-de-vallfornes>



Autor: XPN

Càmping de Fontmartina

Horari: juny, juliol, agost i setembre, obert tots els dies; març, abril, maig, octubre, novembre i desembre, obert els caps de setmana. Tancat del 16 de desembre a l'1 de març

Adreça postal:

Ctra. del Turó de l'Home, km 10

La Costa de Montseny

08470 Fogars de Montclús

Tel.: 938 475 163 / 627 678 462

A/e: p.montseny.camping@diba.cat

A/e: gasco@fontmartina.cat

Web: <http://www.fontmartina.cat>

Règim de gestió: concessió

Més informació:

<https://parcs.diba.cat/web/montseny/detall/-/contingut/155678/camping-de-fontmarti-1>



Autor: XPN

Àrea d'esplai de les feixes del Vilar

Reserva prèvia per a grups escolars

Adreça postal:

Ctra. de la Costa de Montseny a Fontmartina, km 8,5

08470 Fogars de Montclús

Règim de gestió: directa

Més informació:

<https://parcs.diba.cat/web/montseny/detall/-/contingut/155678/area-d-39-esplai-de-les-feixes-del-vilar>



Autor: XPN

Àrea d'esplai de la Guardiola

Adreça postal:

Ctra. BV-5114 de Sant Celoni a Viladrau, km 20,2

Santa Fe de Montseny

08470 Fogars de Montclús

Règim de gestió: directa

Més informació:

<https://parcs.diba.cat/web/montseny/detall/-/contingut/155678/area-d-39-esplai-de-la-guardiola>



Autor: XPN

Àrea d'esplai de la plana del Coll

Reserva prèvia per a grups escolars

Adreça postal:

Ctra. de Sant Celoni al Turó de l'Home, km 10,8
08470 Fogars de Montclús

Règim de gestió: directa

Més informació:

<https://parcs.diba.cat/web/montseny/detall/-/contingut/155678/area-d-39-esplai-de-la-plana-del-coll>



Autor: XPN

3.2.6. Àrees d'aparcament

Can Cruspinell

La Costa de Montseny
Ctra. BV-5119, (de la Costa a Santa Fe)
08479 Fogars de Montclús
Règim de gestió: directa

Can Domènec:

Camí de Cànoves a Vallfornès, Cànoves
08445 Cànoves i Samalús
Règim de gestió: municipal

Collformic (I i II):

Carretera BV-5301, km 26,4
08553 El Brull
Règim de gestió: directa

Coll de Bordoriol:

GIV-5201, km 4 de Sant Marçal a Viladrau
17406 Viladrau
Règim de gestió: directa

Coll Castellar - Montsoriu:

Ctra. de Fogueres de Montsoriu,
17451 Arbúcies
Règim de gestió: conveni amb el Patronat

Coll Sesbasses:

Carr. del Turó de l'Home
08479 Fogars de Montclús
Règim de gestió: directa
Només per a les persones que tenen problemes de mobilitat.

Pla Jugar:

La Costa de Montseny
Ctra. BV-5119, km 10,2
08479 Fogars de Montclús
Règim de gestió: directa

Font de Passavets:

Ctra. BV-5114, km 22,2
08460 Vall de Santa Fe
Règim de gestió: directa

Plana Amagada (accés al turó de l'Home):

Ctra. del Turó de l'Home
08479 Fogars de Montclús
Règim de gestió: directa

Plana dels Bombers

La Costa de Montseny
Ctra. BV-5119, km 10,3
08479 Fogars de Montclús
Règim de gestió: directa

Santa Fe:

Santa Fe del Montseny
Ctra. BV-5114, km 21
08479 Fogars de Montclús
Règim de gestió: directa

Ses Ferreres

Ctra. BV-5114, km 26,8
08732 Sant Marçal
Règim de gestió: directa

La Solana - Els Molins.

Ctra. GI - 520, km 1,8
Viladrau
Règim de gestió: directa

Sant Marçal (I, II i III):

Ctra. Girona-5201, km 0
GIV-5201
17406 Arbúcies
Règim de gestió: directa

Vallfornès:

Camí de Cànoves a l'embassament
08445 Cànoves i Samalús
Règim de gestió: municipal

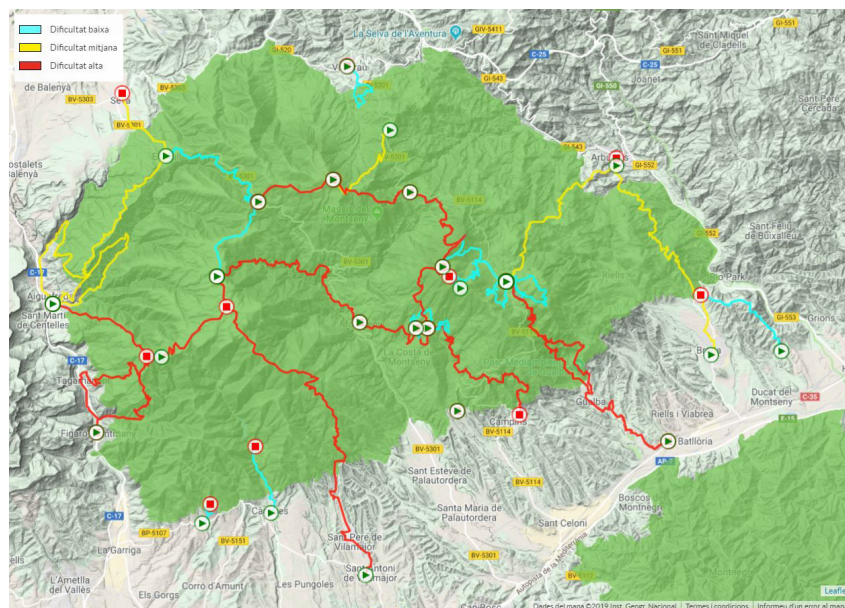


Aparcament Collformic. Autor: XPN



Aparcament Can Cruspinell. Autor: XPN

3.2.7. Itineraris a peu senyalitzats



Autor: XPN

Des d'aquest enllaç podeu accedir a la web interactiva d'itineraris del parc:
<https://itineraris-senyaltzats.diba.cat/dibaparcspages/filter/itineraris-8>

Nom de l'itinerari	Municipi/s	Dificultat
GR 2 Tram la Jonquera - Aiguafreda	Diversos	Mitjana
GR 5 Sender dels miradors. Tram Aiguafreda - Sant Celoni	Diversos	Alta
GR 5.2 Els cims del Montseny (el Cafè - Fontmartina)	Diversos	Alta
GR 83 Camí del Nord o del Canigó	Diversos	Mitjana
PR C-33 Sender de la Garriga a Figaró	La Garriga i Figaró-Montmany	Mitjana
PR C-139 Sender del Pi Novell	Sant Pere de Vilamajor	Alta
PR C-200 Aiguafreda de Dalt	Aiguafreda	Mitjana
PR C-201 Castell de Montsoriu	Breda i Arbúcies	Mitjana
PR C-202 D'Arbúcies a Viladrau	Arbúcies i Viladrau	Baixa
PR C-204 Pujada a Santa Fe de Montseny	Arbúcies, Fogars de Montclús i Riells	Mitjana
PR C-205 De Viladrau a Matagalls	Viladrau	Mitjana
PR C-208 Santa Fe a les Agudes i el turó de l'Home	Fogars de Montclús	Mitjana
PR C-211 Riera de Gualba	Gualba - Fogars de Montclús	Alta
PR C-213 Figaró - Tagamanent	Figaró-Montmany i Tagamanent	Alta
SL-C 84 De la riera d'Arbúcies a Sant Marçal	Arbúcies	Alta

Nom de l'itinerari	Municipi/s	Dificultat
SL-C 81 Sender del castanyer de les Nou Branques	Viladrau	Baixa
SL-C 82 Del coll de Bordoriol al coll Pregon	Viladrau	Mitjana
SL-C 85 Del Brull a Collformic	El Brull	Baixa
SL-C 86 Roc Perer	Fogars de Montclús	Baixa
SL-C 89 Poblament ibèric del Puig del Castell de Samalús	Cànoves i Samalús	Baixa
SL-C 91 Riera de Vallfornès	Cànoves i Samalús	Baixa
L'empedrat de Morou	Fogars de Montclús	Baixa
Sot de l'Infern	Fogars de Montclús	Baixa
Font del Frare	Fogars de Montclús	Baixa
De Bellver al turó de Tagamanent	Tagamanent	Baixa
Volta al pantà de Santa Fe	Fogars de Montclús	Baixa
Itinerari forestal de Fontmartina	Fogars de Montclús	Mitjana
De plana Amagada al coll Pregon	Fogars de Montclús	Baixa
Masia Mariona	Fogars de Montclús	Baixa

3.3. Material de divulgació i comunicació

La Secció de Divulgació i Comunicació de la Gerència de Serveis d'Espais Naturals va promoure les publicacions següents relacionades directament amb el Parc Natural i Reserva de la Biosfera del Montseny o indirectament amb la Xarxa de Parcs Naturals. La mateixa secció també gestiona la web, les xarxes socials i les aplicacions mòbils.

Llibres

- **He mirat aquesta terra: Xarxa de Parcs Naturals de la Diputació de Barcelona**
- **Parcs naturals de Barcelona: un passeig**
- **Parcs naturals pas a pas: Xarxa de Parcs Naturals de la Diputació de Barcelona**
- **Trobades d'Estudiosos del Montseny**
- **La Xara i el Pau i la dona d'aigua**
- **Pla de conservació del Parc Natural del Montseny: Reserva de la Biosfera**
- **Univers Patxot: Masia Mariona. Parc Natural del Montseny**
- **El Parc Natural del Montseny. Un diàleg entre l'home i el territori**
- **Catàleg de la flora vascular del massís del Montseny. Tres segles d'investigació botànica (1716-2016)**

Memòries

- **Memòries anuals de gestió del parc**
- **Memòries anuals del programa Poesia als parcs**
- **Memòries anuals del programa Parc a taula**
- **Memòries anuals del programa Coneguem els nostres parcs**
- **Memòries anuals del Cercle de Voluntaris dels Parcs Naturals**
- Memòries anuals del programa Viu el parc

Guies temàtiques i altres documents

- **Guia del Parc Natural del Montseny** (Guies dels parcs; 1).
Diputació de Barcelona
- **Guia de rutes literàries per la Xarxa de Parcs Naturals**
- **Rutes de flora i fauna**
- **Rutes fotogràfiques**
- **Rutes de Llegendes i Rondalles**
- **Descobreix el patrimoni arquitectònic dels nostres parcs**
- **Rutes amb transport públic per la Xarxa de Parcs Naturals**
- Guia d'ús de la Joëlette



Mapes

- **Mapa de l'informador del Parc Natural del Montseny. Reserva de la Biosfera** (català, castellà, anglès i francès)
- **Mapa topogràfic de Catalunya. Parc Natural del Montseny. 1:25.0000.** Editorial ICGC
- **Mapa excursionista i turístic. Parc Natural del Montseny. 1:25.000.** Editorial Alpina

Desplegables

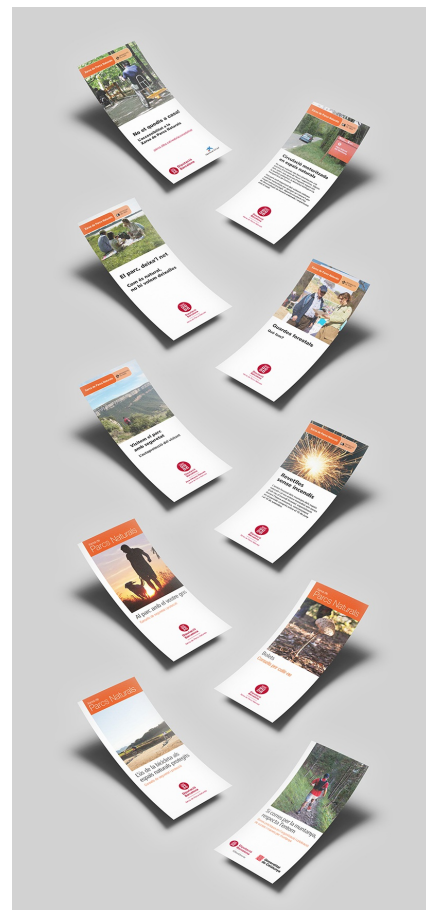
- **Benvinguts al parc** (català, castellà, anglès, francès i alemany)
- **Xarxa de Parcs Naturals** (català, castellà, anglès, francès i italià)
- **La xarxa de centres de documentació dels espais naturals protegits de Catalunya**

Itineraris senyalitzats

- **L'empedrat de Morou**
- **SL-C 81 el Castanyer de les Nou Branques**
- **SL-C 89 Poblament ibèric del puig del Castell de Samalús**
- **PR- C 200 Aiguafreda de Dalt**

Fulls solts, díptics, tríptics i altres fullets

- Al parc amb el vostre gos
- Bolets. Consells per collir-ne
- Bones pràctiques en curses de muntanya
- Castanyes i castanyedes. Recomanacions
- Centres de documentació
- Cercle de Voluntaris dels Parcs Naturals. Apunta-t'hi!
- Circulació motoritzada en espais naturals
- Com és natural, no hi volem deixalles
- De casa al Montseny
- El paper del personal d'informació
- El parc, deixa'l net
- El senglar. Impacte i precaucions
- El vostre gos i els ramats
- El vostre gos i els ramats del Montseny - (full solt)
- Experiències Parc a taula
- Guardes forestals. Què fem?
- **La Carta Europea de Turisme Sostenible (CETS)**
- La nova app dels parcs naturals. Els parcs a la punta dels dits
- L'ús de la bicicleta als espais naturals protegits
- No et quedis a casa! L'accessibilitat a la Xarxa de Parcs Naturals
- Prevenció dels incendis forestals
- Protecció del verd nadalenc
- Revetlles sense incendis
- Si corres per la muntanya, respecta l'entorn. Bones pràctiques en l'organització i celebració de curses i marxes per muntanya
- Som vida, som reserva, Som Montseny
- Subscriu-te gratuïtament a L'Informatiu dels Parcs
- Visitem el parc amb seguretat
- Viu el Parc, l'espectacle és a la natura



Cartells

- Dia Europeu dels Parcs (pancarta)
- Dia Europeu dels Parcs (cartell)
- Viu el parc (cartell general)
- Viu el parc (cartell mut)
- Passejades guiades
- Poesia als parcs. Lletres i paisatges.
- Parcs en concert
- **Parc Natural del Montseny (1): La fageda, l'avetosa i la roureda** (col·lecció "Flora i fauna dels parcs")
- **Parc Natural del Montseny (2): Els cingles, les tarteres i els esqueis** (col·lecció "Flora i fauna dels parcs")
- **Parc Natural del Montseny (3): Les landes i els prats subalpins** (col·lecció "Flora i fauna dels parcs")
- **Parc Natural del Montseny (4): Els ambients aquàtics** (col·lecció "Flora i fauna dels parcs")
- **Parc Natural del Montseny (5): Alzinars, suredes i rouredes de martinenc** (col·lecció "Flora i fauna dels parcs")
- **Parc Natural del Montseny (6): Les brolles i les pinedes** (col·lecció "Flora i fauna dels parcs")
- **Parc Natural del Montseny (7): Els conreus i els erms** (col·lecció "Flora i fauna dels parcs")

Altres publicacions

- Viu el parc (programa general)
- Viu el parc. Agenda escolar
- Poesia als parcs (programa)
- Passejades guiades (fullet)
- Dia Europeu dels Parcs (full solt)
- Carnet de colla senlanaire
- Coneguem els nostres parcs. Llibreta de camp i Guia del professorat



Exposicions i materials audiovisuals

Exposicions permanents

- **El Parc Natural del Montseny. Un diàleg entre l'home i el territori**
- **Fortificació ibèrica del Turó de Montgrós**
- **Les esquelles d'en Jaume**
- **Univers Patxot**
- **El Montseny, Reserva de la Biosfera**
- **El Montseny és una muntanya**

Exposicions temporals

- El canvi climàtic al Montseny



Autor: XPN

Exposició itinerant "40 anys de conservació i educació ambiental"

L'exposició presenta cinc mòduls organitzats temàticament al voltant de tres elements:

- El Montseny com a escola de natura.
- El Montseny com a espai viu.
- El Montseny com a patrimoni mil·lenari.



<https://youtu.be/PxwK1T6wCko>

Audiovisuals

- **El Montseny mític, bandolers i dones d'aigua**
- **L'home i el Montseny**
- **Les bruixes de Viladrau**
- **Les quatre estacions al Montseny**
- **Llegendes del Montseny**
- **Rafael Patxot, ciència i mecenatge**

Vídeo "Soc el Parc Natural i Reserva de



la Biosfera del Montseny"

Podeu visualitzar aquest i altres vídeos de la Xarxa de Parcs Naturals al canal de YouTube:

<https://www.youtube.com/user/xarxadeparcs/videos>



<https://youtu.be/gcFhUjtOjmY>

L'Informatiu dels Parcs

L'Informatiu dels Parcs és el butlletí de divulgació de la Xarxa de Parcs Naturals de la Diputació de Barcelona. Té una periodicitat quinzenal i recull notícies dels dotze parcs que integren aquesta xarxa i d'altres organismes que hi estan relacionats. És de subscripció gratuïta i es pot sol·licitar a l'adreça següent:

<https://parcs.diba.cat/web/l-informatiu/butlleti/-/newsletter/20802462/28/subscripcio>

Pàgina web de consulta de l'històric de L'Informatiu dels Parcs:

<https://parcs.diba.cat/web/l-informatiu/butlleti>



Autor: XPN


Gaudim als Parcs

Gaudim als Parcs és el butlletí de divulgació de la Xarxa de Parcs Naturals de la Diputació de Barcelona. Té una periodicitat setmanal i recull activitats dels dotze parcs que integren aquesta xarxa i d'altres organismes que hi estan relacionats. És de subscripció gratuïta i es pot sol·licitar a l'adreça següent:

<https://parcs.diba.cat/web/agenda/butlleti/-/newsletter/20816083/47/subscripcio>

Pàgina web de consulta de l'històric de Gaudim als Parcs

<https://parcs.diba.cat/web/agenda/butlleti>



Autor: XPN

3.4. Parc mòbil

L'any 2020 s'han adquirit dos vehicles nous. Les característiques del parc mòbil del parc són les que s'exposen a la taula següent:

Matrícula	Model	Any d'adquisició	Usuari/s
4217 FGZ	Tot terreny	2006	Tècnic Unitat de Seguiment de Programes
2900 GJD	Tot terreny	2008	Suport guardes
8267 GHC	Tot terreny	2008	Suport guardes
8565 HRD	Tot terreny	2013	Direcció
3859 JLZ	Turisme elèctric	2016	Subaltern Can Casades
7132 JMF	Tot terreny	2016	Guardes
7142 JMF	Tot terreny	2016	Guardes
7686 JMF	Tot terreny	2016	Guardes
7690 JMF	Tot terreny	2016	Guardes
7691 JMF	Tot terreny	2016	Guardes
7692 JMF	Tot terreny	2016	Guardes
7695 JMF	Tot terreny	2016	Guardes
7700 JMF	Tot terreny	2016	Guardes
8266 JLY	Pick Up	2016	Colla de manteniment
9047 JLY	Pick Up	2016	Colla de manteniment
0382 KMZ	Tot terreny	2018	Guardes
0387 KMF	Tot terreny	2018	Tècnic de conservació
0388 KMZ	Tot terreny	2018	Tècnic Unitat de Seguiment de Programes
0476 KMZ	Tot terreny	2018	Colla de manteniment
6774 KNL	Tot terreny	2018	Colla de manteniment
5786 LFH	Turisme híbrid	2020	Tècnic Unitat d'Ús Públic
5788 LFH	Turisme híbrid	2020	Tècnic Unitat d'Ús Públic

3.5. Pressupost

Resum de distribució del pressupost

Durant aquest exercici, el pressupost total destinat al parc ha estat de **5.254.033,51 €**. Atès que la superfície del parc és de **30.120,10** ha, això suposa una dotació econòmica de **174,44 €/ha**.

Com es pot veure en la taula següent, el còmput del cost repercutit de serveis centrals* (**967451,78 €**) suposa una quantitat total que representa afegir pràcticament un **26 %** al pressupost gestionat pel parc, que ha estat de **4.286.581,73 €**.

D'aquesta quantitat, **1.790.733,24 €** (aproximadament un **42 %**) corresponen al capítol 1 («Personal»). La resta són el **pressupost operatiu del parc, 2.495.848,49 €**, que és la suma dels capítols corresponents a «Despesa ordinària» (cap. 2), «Despeses financeres» (cap. 3), «Transferències» (cap. 4), «Inversions» (cap. 6), i «Transferències per a inversions» (cap. 7).

** Per tal de poder ajustar amb més precisió el cost real que implica la gestió de l'espai protegit, a partir de l'any 2017 s'ha tingut en compte el **cost repercutit** que suposa el suport humà i material a la gestió i administració d'aquest parc per part dels serveis centrals de la Diputació de Barcelona. Fins ara, en alguns parcs, aquest cost no s'havia comptabilitzat, per raons de complexitat de càlcul, inherents a l'estructura comptable del pressupost d'aquesta corporació, que dificultava el coneixement exacte de la repercussió als diversos espais de la XPN.*

L'aplicació d'aquest cost repercutit al pressupost del parc, amb un criteri de repartiment que té en compte el conjunt de la XPN, permet obtenir una dada de "cost de gestió per hectàrea" de l'espai protegit, molt més acurada i equiparable als valors que s'utilitzen en altres espais naturals i en fòrums nacionals i internacionals, on se solen comparar aquest tipus d'indicadors.

Tot i així, cal tenir present que no deixa de ser una aproximació; ara bé, com es pot veure en les taules i gràfics següents, representa una quantitat global molt important que, en alguns parcs, pot arribar a incrementar en més d'un 50% el "pressupost del parc" tal com s'havia expressat en memòries anteriors.

Per tot això, s'ha considerat oportú iniciar un gràfic d'evolució interanual del pressupost que comenci amb el del 2017. Si no, la comparació amb anys anteriors podria interpretar-se erròniament, per la diferència respecte de les xifres que es mostraven abans, en les quals no es computava aquest cost repercutit o, si més no, no es feia amb un criteri homogeni al conjunt de la XPN.

L'aplicació del nou criteri permet expressar amb més aproximació el pressupost "real" destinat a l'espai protegit. No obstant això, a tall de consulta, en les memòries anteriors del parc es poden trobar els pressupostos interanuals seguint els criteris anteriors.

Distribució de pressupost total del parc (2020)

Concepte	Capítol	Import (€)
Recursos humans del parc	Cap. 1	1.790.733,24
Despesa ordinària	Cap. 2	723.783,80
Despeses financeres	Cap. 3	0,00
Transferències	Cap. 4	568.104,33

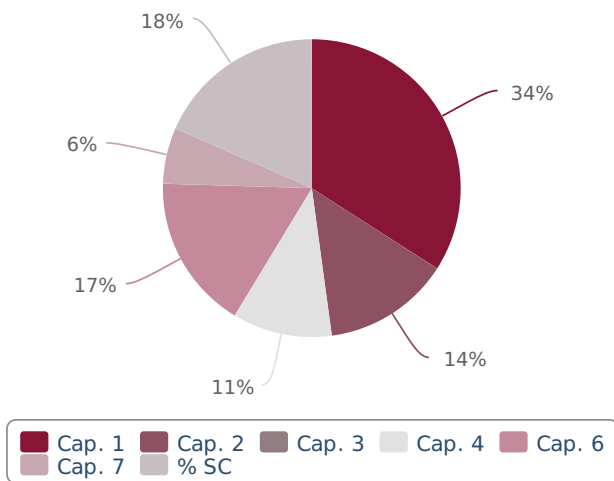
Aportacions de les dues diputacions als diferents capítols (2020)

Capítol	Import (€)		Total (€)
	Barcelona	Girona	
1	1.648.668,61	142.064,63	1.790.733,24
2	631.388,59	92.395,21	723.783,80
3	0,00	0,00	0,00
4	468.515,58	99.588,75	568.104,33
6	883.027,11	0,00	883.027,11

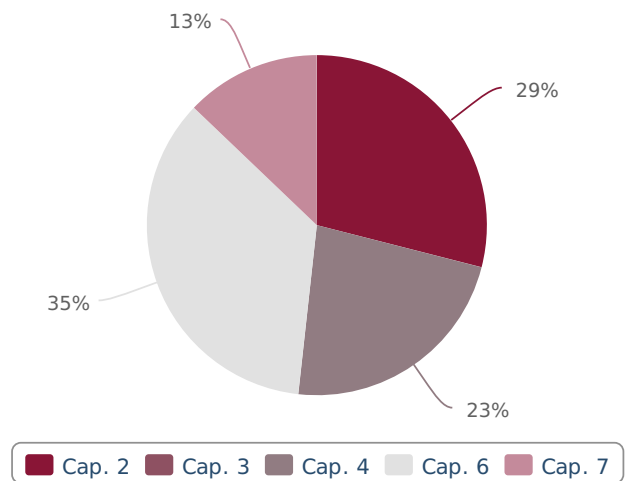
ordinàries		
Inversions	Cap. 6	883.027,11
Transferències per a inversions	Cap. 7	320.933,25
	Subtotal parc	4.286.581,73
Cost repercutit dels Serveis Centrals	% SC	967.451,78
	Total	5.254.033,51
Suma de capítols 2 + 3 + 4 + 6 + 7	Operatiu	2.495.848,49

7	198.060,93	122.872,32	320.933,25
Total	3.829.660,82	456.920,91	4.286.581,73

Distribució del pressupost total per conceptes (2020)



Distribució del pressupost operatiu per capítols (2020)



Pressupost operatiu de despeses per partides (obligacions reconegudes, 2020)

(detall d'algunes partides del pressupost de la Diputació de Barcelona)

Partida	Total (€)
20200 Lloguer d'edificis	11.785,53
20300 Arrendament maquinària, instal·lacions i utilitatge	4.252,24
21000 Manteniment infraestructures i béns naturals	111.607,06
21200 Manteniment d'edificis i altres construccions	29.523,15
21300 Manteniment maquinària, instal·lacions tècniques i utilitatge	33.572,26
21301 Contractes de manteniment	0,00
21400 Manteniment d'elements de transport	25.846,84
22000 Material d'oficina ordinari no inventariable	37,03
22002 Material informàtic no inventariable	312,39
22100 Energia elèctrica	24.925,59
22101 Aigua	531,13
22102 Gas	5.823,24
22103 Combustibles i carburants	31.992,85
22111 Subm. recanvis maquinària, utilitatge i elements de transport	5.353,13
22114 Altres subministraments	21.100,66

Partida	Total (€)
22300 Transports	252,06
22501 Tributs de les comunitats autònomes	784,75
22502 Tributs de les entitats locals	3.577,40
22601 Atencions protocol·làries i representatives	800,58
22604 Jurídics i contenciosos	1.072,06
22606 Reunions, conferències i cursos	11.561,00
22612 Activitats culturals i esportives	4.162,50
22700 Neteja i condicionament realitzat per altres empreses	120.037,69
22701 Seguretat	5.857,04
22706 Estudis i treballs tècnics	57.282,61
22709 Altres treballs fets per empreses i professionals	21.962,93
22709 Paràmetres biològics	23.536,63
22712 Altres treballs fets per empreses i professionals	16.995,12
22714 Actes consell assessor Masia Mariona	2.420,00
22716 Suport a l'accessibilitat als parcs naturals	9.373,60
23120 Locomoció del personal no directiu	1.282,30

Partida	Total (€)
46201 Transferències corrents a ajuntaments	56.067,52
46205 Campanya d'informació	8.700,86
46206 Foment polítiques socials	27.799,96
46800 Programa "El Montseny a l'escola"	2.100,00
47900 Altres subvencions corrents a	2.513,00

Partida	Total (€)
60000 Inversions en terrenys. Inversió nova.	190.000,00
61900 Altres inv. reposició infraest. i béns ús general	386.780,79
61900 Senyalització de parcs naturals	11.577,28
62200 Edificis i altres construccions. Inversió nova	60.496,21

empreses privades	2.019,00
48900 Estades en equipaments de la Xarxa de Parcs	5.030,20
48901 Transf. a fam. i institucions sense fins de lucre	14.000,00

62300 Maquinària, instal. Tècni. i utilitatge. Inv. Nova	27.356,28
62301 Maquinària, instal. tècniques i utilitatge. Inv. nova	2.119,92
62500 Adquisició mobiliari	1.877,89
63200 Adaptacions tècniques equipaments públics	22.871,06
63201 Condicionament d'edificis i exteriors	46.050,11

Partida	Total (€)
77000 Transferències de capital a empreses	7.771,00
78900 A famílies i institucions sense fins de lucre	52.341,47

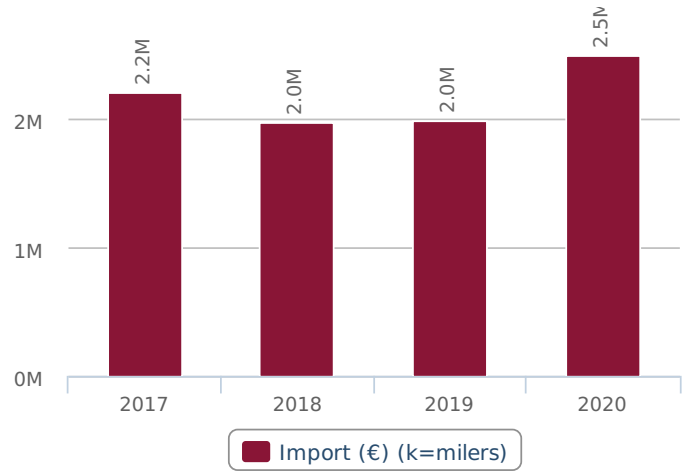
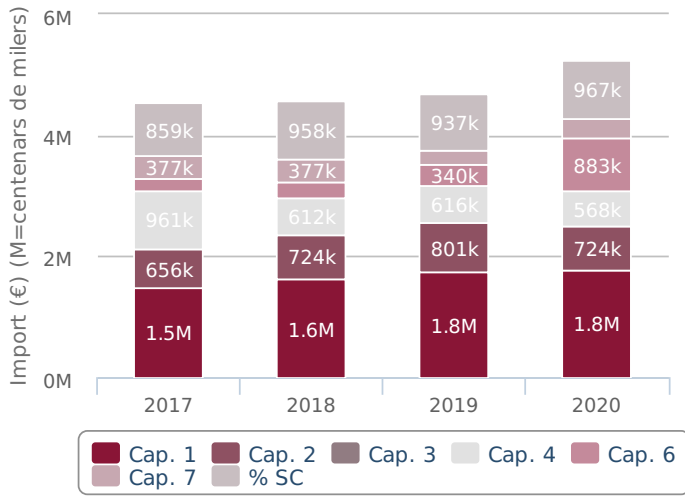
Evolució interanual del pressupost

Any	Cap. 1	Cap. 2	Cap. 3	Cap. 4	Cap. 6	Cap. 7	% SC	Total
2017	1.476.346,6	656.478,11	0,00	960.619,84	210.280,98	376.523,82	859.414,46	4.539.663,81
2018	1.633.295,86	723.680,73	0,00	612.292,20	256.895,80	376.523,82	958.124,23	4.560.812,64
2019	1.758.055,53	800.975,69	0,00	616.461,09	340.480,74	231.728,43	936.731,77	4.684.433,25
2020	1.790.733,24	723.783,80	0,00	568.104,33	883.027,11	320.933,25	967.451,78	5.254.033,51

Evolució interanual del pressupost total per conceptes

Evolució interanual del pressupost operatiu

3M



4. Principals activitats realitzades

El programa d'activitats

Anualment, sobre la base del Pla de mandat, dels objectius de gestió del parc, i tenint en compte les propostes dels ajuntaments i de les entitats, s'elabora una proposta de programa d'activitats per tal de preveure les actuacions que s'han d'executar durant l'any perquè es puguin assolir les determinacions del pla especial. Una vegada ha estat sotmesa a la consideració dels òrgans de gestió, i d'acord amb les disponibilitats pressupostàries, es prepara el programa d'activitats definitiu a través del mòdul "SIRGA" del SIGEP (vegeu l'apartat 4.4.2), que es tradueix en el **Pla d'objectius i actuacions (POA)** de l'any.

En aquest enllaç es pot consultar el POA del conjunt d'espais naturals de la XPN:

<https://parcs.diba.cat/documents/8684295/8688805/Pla+d%27objectius+i+actuacions+2020.pdf/f8b115ed-ced6-4c1d-9e80-100f84c25daf>



Autor: XPN

L'esquema general del POA permet agrupar les activitats anuals en quatre grans blocs conceptuals:

Conservació del patrimoni natural i cultural

Fa referència a totes les actuacions adreçades a gestionar directament el territori, a redactar i executar plans de prevenció d'incendis, a aplicar les mesures destinades a la gestió activa del medi, a contribuir a la conservació del patrimoni natural i cultural, a mantenir el patrimoni públic i a fer el seguiment dels sistemes naturals.

Desenvolupament sostenible i benestar de la població local

Comprèn el conjunt d'activitats relacionades amb el desenvolupament socioeconòmic i la millora de les condicions de vida de la població, mitjançant l'establiment de línies d'ajut tècnic i econòmic, i amb la creació i millora d'infraestructures i la prestació de serveis generals. També inclou les accions de caràcter cultural i social que pretenen cohesionar el teixit territorial i la població per mitjà de programes de caràcter cultural i social.

Ús públic i educació ambiental

Recull les actuacions relatives a la creació i el manteniment de la xarxa d'equipaments públics definida pel pla especial i a les tasques directament vinculades a l'ús públic, com ara els plans d'informació i les tasques de difusió, comunicació i publicacions. Aquest epígraf comprèn també un conjunt de propostes adreçades a fomentar el coneixement i el respecte envers el medi. Inclou actuacions que tenen com a objectiu potenciar el funcionament i la qualitat dels equipaments privats d'educació ambiental, així com programes destinats als escolars i al públic en general.

Activitats de coordinació i governança

Inclou les activitats relacionades amb la planificació, el control, el seguiment i l'avaluació de les activitats que es desenvolupen al parc i els aspectes organitzatius relacionats amb la direcció, la participació, l'organització i la formació de personal, l'adquisició de material i el subministrament de serveis, les tasques de representació i les relacions institucionals.

4.1. Conservació del patrimoni natural i cultural

4.1.1. Activitats de conservació i restauració

Actuacions de restauració del medi natural i el paisatge

1. Control d'espècies al·lòctones: *Ailanthus altissima*

Objectius

Eliminar espècies exòtiques invasores de marges de carretera i indrets degradats. En concret, l'actuació se centrarà en el control de l'Ailant (*Ailanthus altissima*).

L'ailant és un arbre caducifoli, que pot assolir els 25 m d'alçada. És una espècie dioica. La floració es produeix entre juny i juliol, i la pol·linització és anemòfila. La fructificació es produeix entre setembre i octubre. Es reproduïx sexualment per llavors i prolifera vegetativament a partir de rebrotos tant de la soca com de les arrels. La producció de llavors és molt elevada, un individu adult pot produir fins a 250.000 llavors anualment, que presenten una elevada vitalitat. Les llavors es disseminen amb el vent.

S'instaura en hàbitats poc estructurats, principalment en espais oberts. La gran competitivitat de l'espècie la porta a substituir les espècies de flora autòctona allà on s'instaura, impossibilitant la successió i en conseqüència la recuperació d'unitats de vegetació de major valor. La competència l'exerceix per la llum, per l'aigua a partir d'un potent sistema radicular, i per l'espai, en produir substàncies al·lopàtiques que s'acumulen al sòl i inhibeixen la germinació d'altres espècies.

Aquesta espècie fou reconeguda com a invasora ja al 2013 en la seva incorporació al Real Decreto 630/2013, de 2 de Agosto, por el que se regula el catalogo Español de especies exóticas invasoras. Entre la comunitat científica hi ha consens en que es tracta d'un dels arbres exòtics amb major potencial invasor, alhora que es molt notori l'esforç necessari per a la seva eradicació.

Descripció dels treballs

Considerant les diferents tipologies de rodals es van estructurar els treballs en quatre fases:

Fase 1. Desbrossada prèvia

A la majoria de rodals, abans d'aplicar els fitocides caldrà fer una desbrossada molt selectiva amb la finalitat d'individualitzar cada peu per tractar i facilitar-hi l'accés. En aquesta operació s'ha d'evitar tallar els tanys més petits, ja que si es tallen no seran tractats i rebrotaran. També cal prendre cura en respectar els tanys d'ailant que ja poden ser injectats.

Es tracta de rodals amb presència d'arbres grans i rebrot. La desbrossada contempla l'eliminació de la fracció arbustiva i herbàcia, deixant alliberada la base dels peus d'ailant per facilitar el tractament injectat.

La desbrossada i la neteja entorn dels peus d'ailant es realitza amb desbrossadores forestals autopropulsades, serres mecàniques o podalls, en funció del grau d'atapeïment de l'estrat herbaci i arbustiu.

Les desbrossades s'han fet durant els 15 dies anteriors al tractament injectat.

Fase 2. Tractaments mitjançant herbicides

Per aplicar els tractaments, cal evitar els dies amb risc imminent de pluja, i també les condicions amb temperatures superiors als 25 °C, o amb humitats relatives inferiors al 60 %. En el cas d'aplicació polvoritzada, caldrà evitar condicions de vents superiors a 10,8 Km/h.

Aplicació de tractaments injectats

Aquesta actuació es fa en els arbres de més de 5 cm de diàmetre a la base, que són presents a gairebé tots els rodals no tractats prèviament.

Es preveu l'ús del glifosat com a matèria activa principal, i concretament el formulat amb la marca comercial Roundup® Energy Pro, amb la tecnologia Transorb II, i les aplicacions següents autoritzades: cultius, xarxes viàries i de servei, jardineria, exterior domèstica, plantacions agrícoles, plantacions forestals i pastures.

Es practiquen perforacions a la base del tronc per injectar-hi posteriorment els productes fitosanitaris. S'utilitza preferentment un trepant alimentat amb un generador elèctric, o bé amb una bateria. L'objectiu és aprofitar com a diana els arbres de diàmetre major, que facilitaran vehicular el tractament herbicida al sistema d'arrels.

Es perforen amb una broca dels números 8 o 10, orificis oblics de 45 ° i de 2 cm de profunditat, a la base dels troncs. El nombre de perforacions serà directament proporcional al diàmetre de la base del tronc, amb una relació aproximada d'un orifici per cada 2 cm de diàmetre (per exemple, en un tany de 10 cm de diàmetre s'efectuaran 5 perforacions). Els tanys que no assoleixin un diàmetre mínim de 2,5 cm també s'han de perforar (si és possible). En aquest cas la perforació es fa a la base de la planta, on hi sol haver un engruïment que possibilita realitzar una petita perforació d'aproximadament 1 cm de fondària.

El tractament herbicida amb glifosat [sal potàssica de N-(fosfonometil) glicina; (sal potàssica de glifosat)] busca un efecte diana contra l'ailant, amb l'objectiu de minimitzar la dispersió del producte fitocida al medi ambient.

Es recomana fer les injeccions d'herbicides amb una xeringa autodosificadora, com les utilitzades en veterinària per a la medicació del bestiar, perquè l'aplicació sigui neta i precisa. En cada orifici s'injectarà un volum de 2 mil·lilitres de solució de glifosat diluït amb aigua al 15%. En els tanys amb una única perforació s'injectarà 2 ml de solució.

Fase 3. Tractaments polvoritzats d'aplicació foliar

Aquest procediment se segueix també com a manteniment principal, sempre que l'alçada dels tanys sigui inferior als 50 cm, amb l'objectiu de minimitzar la deriva de producte.

Es contempla l'aplicació d'un tractament herbicida via foliar, amb glifosat al 4,5 % mitjançant mobilla d'esquena de pressió prèvia. L'aplicació del tractament es fa en primera instància damunt del rebrot dels rodals prèviament desbrossats, en el moment que aquests tanys assoleixin una alçada aproximada de 50 cm. Cal aplicar el producte uniformement a la superfície de les fulles.

S'utilitza també l'ús del mullant Alquil Poliglicol 20 % al 0,1 % en volum, que facilitarà la fixació de la solució i la creació de petites partícules, amb el qual es reduiran les pèrdues per gravimetria del producte en el moment de l'aplicació.

S'afegeix també a la solució un 0,05 % de sulfat amònic en pols per afavorir l'activitat metabòlica i ajudar a la sistèmia de la matèria activa.

Finalment, s'afegeix a la solució un colorant tipus T-Krom blau 920 a raó de 5 ml/l d'aigua.

L'aplicació es fa a uns 15 - 20 cm de distància de la planta per evitar la deriva de producte.

Tractament en estructures altes de rebrot no perforables

En estructures de rebrot de diàmetres massa petits per ser perforables, però amb més de 2 m d'alçada, el tractament alternatiu a la injecció amb Glifosat és l'aplicació de triclopir 9 % & fluroxipir 3 %, que comercialment es distribueix amb el nom de Garlon-GS. Aquest producte s'utilitza normalment en els àmbits següents: àrees industrials, prats, xarxes viàries i de servei, terrenys forestals, sòls agrícoles i pastures.

L'aplicació s'ha de fer amb una xeringa de plàstic, molt curosament damunt de cada tany, impregnant de solució per l'eix principal del plançó. Cal pelar prèviament un lateral de la base de la tija per facilitar-ne l'absorció.

Fase 4. Tallada i eliminació de restes

Transcorregut com a mínim un mes des de l'aplicació dels tractaments cal procedir a la retirada dels arbres morts que hagin estat tractats. Cal diferenciar alguns rodals, situats en àmbits on la presència dels arbres morts suposen un risc i cal considerar-ne la retirada per la manca d'espai on disposar les restes (principalment espais adjacents a la carretera i davant la presència de peus de gran port).

En bona part dels rodals inicialment tractats s'ha contemplat la tala i trossejat per facilitar la incorporació de la

biomassa al sòl. Cal tenir en compte la consideració que aquestes restes trossejades no condicionin els possibles manteniments necessaris, i per aquesta raó, hauran de quedar trossejats a fragments de mida inferior als 80 cm i arran del sòl.


Fase 5. Manteniment

Al mateix temps, es contempla la necessitat de revisar la totalitat dels àmbits intervinguts, i fer efectiu un repàs amb el tractament polvoritzat d'aplicació foliar. Es planifica aquest tractament entre el 15 de setembre i 30 d'octubre, si és possible amb una alçada del rebrot que es trobi entorn dels 30 cm i en cap cas abans.

En els rodals que havien estat tractats en anys anteriors, i on per tant, no calgui realitzar la fase 2, aquesta actuació de manteniment ja es realitza sobre el rebrot primaveral.



Control espècies al·loctònes: *Ailanthus altissima*



Control espècies al·loctònes: *Ailanthus altissima*



Control espècies al·loctònes: *Ailanthus altissima*



Control espècies al·loctònes: *Ailanthus altissima*

2. Restauració paisatgística de zones degradades per grans incendis forestals

Antecedents

Al juliol de l'any 1994 es va produir un incendi forestal als Cingles de Bertí que va afectar varis municipis, entre ells el de Figaró-Montmany i la Garriga. En aquests municipis, i dins de l'àmbit del Parc Natural i Reserva de la Biosfera del Montseny van resultar afectades 33,42 hectàrees a la zona de les Roques del Coix. L'afectació es va repartir entre les finques de CA L'ANTIC (0,51ha), CAN PLANS (0,40ha), EL CARME (12,17ha) i CAN MAS (20,34ha).

Per altra banda, a l'agost de l'any 2001 un incendi forestal de 7,93 hectàrees va assolir l'àmbit de les Costes de Can Palau, i més concretament les finques de PUIGFRESCH I AIGUAROL (3,02ha) i de VALLIVERT (4,91ha), totes elles al municipi de la Garriga.

Objectius

Els objectius estratègics de la restauració paisatgística de zones degradades per grans incendis forestals són:

1. Potenciar la recuperació de la riquesa i diversitat del paisatge forestal de la vessant oest del Parc Natural del Montseny afectada pels incendis de 1994 i de 2001.
2. Potenciar la recuperació de la cobertura vegetal en aquelles zones on la regeneració natural ha estat deficient o molt deficient.
3. Crear una disminució immediata de la càrrega de combustible i a la ruptura de la continuïtat vertical i horitzontal de la massa forestal.
4. Promoure la gestió forestal encaminada a la supervivència de la massa i a la seva resiliència respecte a pertorbacions originades per incendis forestals.

Per aconseguir els objectius descrits, es preveu realitzar la restauració paisatgística de 15,64 hectàrees de superfície forestal afectada pels incendis de l'any 1994 i 2001, distribuïdes en 4 finques de propietat privada.

Descripció dels treballs

Un cop aconseguits els permisos de les propietats afectades, i segons l'anàlisi de les fotografies aèries i el treball de camp realitzat durant l'abril de 2018, s'ha observat que l'evolució de la vegetació afectada pels dos incendis objecte d'aquestes actuacions és la mateixa, tot i que en diferents estadis d'evolució, doncs la intensitat de l'afectació de l'incendi sobre la vegetació va ser diferent i a més, així com els períodes transcorreguts des dels incendis. En el cas de l'incendi dels Cingles de Bertí han transcorregut 24 anys i en l'incendi de les Costes de Can Palau, han passat 17 anys.

Dins l'àmbit del Parc, l'alzinar (*Quercus ilex*) i les pinedes de pi pinyer (*Pinus pinea*) van ser les formacions vegetals més afectades.

D'acord amb aquest estudi, es pot establir que les zones afectades són àrees amb un estrat arbòri consolidat, una densitat entre 500 i 1500 peus/ha i menys d'un 20% d'arbres morts en peu. La massa està composta per una barreja d'alzina amb pi pinyer, en diferents percentatges de cobertura i amb classes naturals d'edat diferents segons l'antiguitat de l'incendi, i combinat amb altres espècies disperses com el cirerer, lledoner, serveres i roures. Les alzines que van sobreviure a l'incendi s'han recuperat i el creixement dels nous rebrots no està limitat per un sotabosc abundant. Les pinedes s'han regenerat per llavor, i en alguns indrets es poden trobar arbres pares isolats dins de les àrees afectades.

D'acord amb l'anàlisi de les masses existents s'ha sectoritzat la vegetació actual atenent a la cobertura de les espècies principals i les classes naturals d'edat. Aquestes zones es descriuen a la taula següent:

Restauració zones degradades grans incendis forestals

Localització	Finca	Treballs a realitzar		Superfície (ha)
		Tipus	Descripció	
Incendi de 2021 (costes de Can Palau)	VALLIVERT	4	Selecció de tanyes, aclarida selectiva, estassada i eliminació de restes en zona d'alzina (50% f.c.c) i perxada de vares de pi blanc (50% f.c.c)	4,91
Incendi de 1994 (Cingles de Bertí)	CAN MAS	1	Selecció de tanyes, aclarida selectiva, estassada i eliminació de restes en zona d'alzina (80% f.c.c) i perxada de vares de pi blanc (20% f.c.c)	1,37
		3	Selecció de tanyes, aclarida selectiva, estassada i eliminació de restes en zona d'alzina(50% f.c.c) i plançonada grossa de pi blanc (50%f.c.c)	1,85
		5	Selecció de tanyes, aclarida selectiva, estassada i eliminació de restes en zona d'alzina (50% f.c.c) i perxada de llatges de pi blanc (50% f.c.c)	0,78
		6	Selecció de tanyes, aclarida selectiva, estassada i eliminació de restes en zona d'alzina (50% f.c.c) + perxada de llatges de pi blanc (30% f.c.c) + fustal de pi blanc (20% f.c.c)	0,73
		7	Selecció de tanyes, aclarida selectiva, estassada i eliminació de restes en zona d'alzina (40% f.c.c) + perxada de vares de pi blanc (60% f.c.c)	4,85
		1	Selecció de tanyes, aclarida selectiva, estassada i eliminació de restes en zona d'alzina (80% f.c.c) i perxada de vares de pi blanc (20% f.c.c)	0,12
		2	Selecció de tanyes, aclarida selectiva, estassada i eliminació de restes en zona d'alzina(70% f.c.c) i plaçonada grossa de pi blanc (30% f.c.c)	0,63
	CAN PLANS	4	Selecció de tanyes, aclarida selectiva, estassada i eliminació de restes en zona d'alzina (50% f.c.c) i perxada de vares de pi blanc (50% f.c.c)	0,40
			TOTAL	15,64

Els treballs a realitzar es faran en aquelles zones a on malgrat que no s'hagin gestionat hi ha la possibilitat d'obtenir una rendibilitat del bosc a mig o llarg termini. L'actuació es realitza de forma manual en tota la seva extensió doncs de l'estudi del terreny es desprèn que el 90% de la superfície d'actuació té un pendent superior al 30% i per tant no mecanitzable.

Els treballs de millora estan destinats a reduir l'excés de la cobertura de sotabosc i millorar el creixement del regenerat per tal d'aconseguir una massa arbòria estructurada i reduir els fenòmens que produeixen l'erosió. Tot i que l'objectiu principal de la gestió és la millora forestal encaminada a boscos de protecció, en alguns casos es pot obtenir un petit benefici que pot motivar al propietari per a la cura del seu bosc. Aquests possibles aprofitaments són de llengua principalment.

En totes les zones a gestionar es respectarà l'estructura de bosc regular de rebrot i es realitzen podes per tal d'obtenir una estructura arbòria estructurada. La gestió forestal s'orienta a un bosc mixt amb un objectiu de diversitat i multi producte.

Els treballs a realitzar són: Selecció de tanyes, tallada selectiva, poda, estassada, i eliminació de restes vegetals.



Restauració paisatge zones degradades grans incendis



Restauració paisatge zones degradades grans incendis

3. PROJECTE EXECUTIU DE 5 PASSOS D'AIGUA EN CREUAMENTS DE PISTES DE LA XARXA VIÀRIA BÀSICA DEL PARC NATURAL DEL MONTSENY AMB TORRENTS SITUATS EN LES CONQUES HIDROLÒGIQUES PROTEGIDES

Objectius

L'objectiu principal és el d'assegurar la connectivitat ecològica de la llera fluvial al llarg de tot el torrent. Les intervencions que es realitzen en el marc d'aquesta actuació pretenen mantenir la comunicació viària existent en l'actualitat i les seves mesures de seguretat viària, però eliminant l'efecte barrera que produeixen moltes infraestructures actuals, en la intersecció de les carreteres o pistes forestals amb les lleres fluvials. En general, les intervencions consistiran en la substitució dels tubs de desguàs actuals per estructures semi-prefabricades rectangulars que permetin donar una continuïtat natural als torrents i cursos d'aigua.

Amb aquest objectiu ja s'ha realitzat una intervenció de prova en un curs fluvial de molt poca entitat i amb una conca hidrològica petita. El present projecte preveu definir les actuacions necessàries per poder executar 5 nous passos amb cursos fluvials de més entitat i amb conques hidrològiques més grans.

La finalitat d'aquets projecte és el de la construcció de 5 passos d'aigua en creuaments de pistes de la xarxa viària bàsica del Parc Natural del Montseny amb els torrents del Sot dels Arços, el torrent de la Rocanegra, el Sot de l'Infern, el sot de la Font Fresca i el sot de Les Planes.

Descripció dels treballs

Les actuacions es basen en l'eliminació de les actuals obres de drenatge de formigó existents, recuperació de la pendent natural de la llera, renaturalització de la llera, construcció del pont quina amplada s'adaptarà a la amplada i secció natural de la llera dels cursos fluvials i reposicions dels camins.

Amb el rebaix de la llera es busca arribar a la capa rocosa existent. Les lleres amb roques (graves, codols, substracte rocós,...) és l'habitat idoni per permetre el moviment del trítol del Montseny. La llera es deixarà el més naturalitzada amb l'entorn que sigui possible

Les noves obres de drenatge estaran formades per sabates i estreps de formigó armat sobre la que recolza una llosa de formigó prefabricada. Aquestes obres s'adapten a la nova pendent de la llera, per tant la seva alçada va augmentant des de l'entrada de l'obra fins a la sortida.

L'amplada de les obres de drenatge s'ha adaptat el màxim possible a l'amplada de la llera per tal d'evitar estretaments i l'alçada al màxim que permet la cota del camí



Pas d'aigua encreuament pistes de la xarxa viària del parc



Pas d'aigua encreuament pistes de la xarxa viària del parc

4. DERIVACIÓ D'AIGUA DE LES CAPTACIONS DE FONTMARTINA AL TORRENT DE L'INFERN

Objectius

L'objecte principal de les obres programades és eliminar o reduir les amenaces que actualment hi ha sobre l'habitat del tritó del Montseny, concretament la millora del bosc de ribera als torrents on viu i als trams on no és present però podria habitar.

Cal assegurar que els torrents portin aigua a la major part possible del seu recorregut i durant el màxim període de l'any, en aquest sentit, la recuperació de l'aigua sobrant de les captacions del càmping Fontmartina, antiga i actual, és clau per assolir aquest objectiu.

L'objectiu del projecte es facilitar l'extensió del tritó al seu màxim potencial dins la conca del torrent de l'Infern, mitjançant l'augment de cabal dels torrents, a la zona on actualment no s'hi troba present

Descripció dels treballs

El tritó del Montseny requereix un hàbitat aquàtic que presenti un cabal ecològic mínim per mantenir aliment i una oxigenació de l'aigua suficient. La captació d'aigua actual del càmping està situada uns 125 metres a l'oest de la llera principal del torrent de l'Infern. Actualment, quan els dipòsits són plens, l'aigua sobreix de la captació mitjançant un tub de PVC de 125 mm fins una arqueta de recollida d'aigua pluvial, travessa un camí de desembosc per un pas d'aigua i vessa pendent avall, enmig de l'alzinar.

Per aprofitar aquesta aigua i derivar-la al torrent, s'empalma mitjançant una connexió, un tub de polietilè de 63 mm de diàmetre que recull l'aigua sobrant. El tub té una longitud de 154 m, s'enterra i condueix l'aigua per gravetat fins a la llera del torrent de l'Infern, on mitjançant una petita desembocadura fabricada *in situ* amb pedra del lloc, s'aboca directament al torrent.

Es netegen les deixalles i s'enretiren les runes fins a restaurar el perfil original del barranc. Les terres sobrants s'estenen a la plataforma del camí de desembosc que el creua, de tal manera que no hi hagi aportació de terres a la llera del torrent i que alhora permeti la circulació de l'aigua i del tritó, en el punt de creuament.



Derivació aigua captacions de Fontmartina al torrent de l'Infern



Derivació aigua captacions de Fontmartina al torrent de l'Infern



Derivació aigua captacions de Fontmartina al torrent de l'Infern

5. Actuacions de recuperació d'espais oberts en la franja de baixa combustibilitat de St Elies

Treballs de desbrossament mecànic en les àrees que havien estat camps de conreu o pasturims per permetre l'entrada de ramats que amb l'aprofitament a dent procuraran el manteniment d'aquests espais oberts.



Recuperació d'espais oberts franja baixa combustibilitat St Elies



Recuperació d'espais oberts franja baixa combustibilitat St Elies



Recuperació d'espais oberts franja baixa combustibilitat St Elies

4.1.2. Activitats de prevenció i gestió del territori

Pla de vigilància i prevenció d'incendis (campanya d'estiu)

La campanya del Pla d'Informació i Vigilància contra els Incendis Forestals (PVI); es duu a terme amb l'estreta col·laboració dels ajuntaments i les Agrupacions de Defensa Forestal (ADF). Per a més informació, veure el següent enllaç: <https://www.diba.cat/web/incendis/informacio-general>

Les dades publicades a la memòria final de campanya **2020** del Pla d'Informació i Vigilància contra els Incendis Forestals PVI fan referència a l'anàlisi de les accions de conscienciació, dissuasió d'infraccions, deteccions de situacions de risc, revisions d'infraestructures, protecció del medi ambient, atenció a la ciutadania i també les relacionades amb la detecció i seguiment d'incendis forestals de l'actual campanya comparada amb les anteriors.

Tota aquesta informació es pot consultar accedint al següent enllaç:
<https://www.diba.cat/documents/357755/306339107/Informe+final+de+la+campanya+del+PVI+2020.pdf/23db9f...>

També es poden consultar, de forma oberta i configurable, les accions dutes a terme durant tota la campanya per l'operatiu PVI a l'adreça: <https://diba.maps.arcgis.com/apps/opsdashboard/index.html#/7e41ea8c732d451e9117907e750b0a25>

Es poden configurar les consultes per comarca, per municipi, per Agrupació de Defensa Forestal i per cada parc de la Xarxa de Parcs Naturals de la Diputació de Barcelona.

En el cas del Parc Natural del Montseny, el pla de vigilància i prevenció d'incendis es desenvolupa a través de les diputacions de Barcelona i Girona, conjuntament amb els municipis inclosos dins l'àmbit del parc.

Millores en les infraestructures de prevenció d'incendis

Durant aquest any s'ha continuat amb les tasques de revisió i manteniment de les infraestructures vinculades a la prevenció d'incendis forestals (basses, hidrants, fonts, pistes...) a càrrec de l'Oficina Tècnica de Prevenció Municipal d'Incendis Forestals i Desenvolupament Agrari

Millores en les infraestructures de prevenció d'incendis 2020

Municipi	Codi PPI	Descripció	Cost (€)
Brull, El	4	Manteniment de la Plataforma i neteja de vores camí de casademunt a Mas Roquer (camí perimetral al golf Muntanya). Arranjament de xaragalls profunds del camí	5.230,50€
Brull, El	6	Manteniment de la plataforma i neteja de vores camí de la Casa de Fusta	1.929,50€
Brull, El	10	Manteniment de la plataforma i neteja de vores camí de la Casanova de Figueroles al Maset	3.150,00€
Brull, El	12	Manteniment de la plataforma i neteja de vores camí de Les Planes al Pantà de Vallldoriola. Arranjament de xaragalls profunds del camí	3.190,00€
Brull, El	10	Repàs de manteniment i neteja de vores camí de la Casanova de Figueroles al Maset.	
Fogars de Montclús	10	Manteniment de la plataforma i de la secció de servei del camí del llac d'en Viada. Des de la ctra. de la Costa a la ctra.de Santa Fe	6.384,00€
Fogars de Montclús	13	Manteniment de la plataforma i de la secció de servei del camí del pantà de Santa Fe i fins al Sinaí	3.328,00€
Fogars de Montclús	14	Manteniment de la plataforma i de la secció de servei del camí de Can Pareres	3.967,00€
Garriga, La	14	Manteniment de la plataforma i de la secció de servei del camí d'enllaç entre el de Sant Cristòfol i el de la Creu de Can Plans	2.736,00€
Garriga, La	19	Manteniment de la plataforma i de la secció de servei del camí de Ca l'Oliveró	2.367,62€
Montseny	1	Manteniment de la plataforma (principalment neteja d'embornals i cunetes) i manteniment de la secció de servei del camí del Molar fins a la cruïlla amb el camí del Pla de la Calma	8.790,91€
Montseny	13 III	Manteniment de la plataforma i manteniment de la secció de servei del camí de Can Ferrer de Dalt cap a Can Cervera	1.825,60€
Sant Pere de Vilamajor	15	Manteniment de la plataforma i de la secció de servei del camí de Can Pujades fins l'Olivar. Una part està fora de Parc i l'altre dins	3.091,20€
Seva	11	Manteniment de la plataforma i manteniment de la secció de servei camí del pantà de Vallldoriola. Una part està fora Parc i l'altre dins	5.376,00€
Tagamanent	8	Manteniment de la plataforma i de la secció de servei del camí des de l'Avencó, Puig-Agut, el Soler fins la ctra asfaltada que puja al Pla de la Calma. Subministrament, estesa i compactació de materialen tot l'ample del camí en un tram de 680 m, comprès entre la carretera asfaltada i el camí de Penjacants	15.939,60€



La Garriga. Autor: XPN



Seva. Autor: XPN

4.2. Desenvolupament sostenible i benestar de la població local

4.2.1. Polítiques de foment agrícola, forestal, de serveis i cultural

Subvencions

El pla especial estableix, entre els seus objectius, compatibilitzar la protecció amb el desenvolupament social, econòmic i cultural de la població de l'àrea d'aplicació del pla. Amb aquesta finalitat, les diputacions de Barcelona (DIBA) i Girona (DDGI) han convocat, un cop més, les subvencions i les ajudes a particulars, que contemplen quatre línies bàsiques d'ajut, que es regeixen per les bases publicades oficialment.

En el enllaços següents es pot trobar més informació al respecte:

https://bop.diba.cat/temp/03_022020004319.pdf

<https://ssl4.ddgi.cat/bopV1/pdf/2019/229/201922909381.pdf>

Les activitats que actualment poden ser objecte d'ajut són les següents:

- Activitats forestals (AF)
- Activitats agrícoles i ramaderes (AR)
- Instal·lació de calderes i estufes de biomassa (BM, en el cas de la DIBA) / millora de l'eficiència energètica i sostenibilitat (EE, en el cas de la DDGI)
- Entitats culturals, cíviques i esportives (EC, només en el cas de la DIBA)
- Empreses de serveis (ES)
- Millora dels habitatges i restauració del patrimoni arquitectònic (HP)

En aquest quadre es pot observar la distribució de les subvencions atorgades per línia (nombre i imports concedits enguany), així com també l'evolució en els darrers anys.

Distribució de les subvencions sol·licitades i atorgades per línia (DIBA, 2020)

Línia d'ajut	Sol·licitades		Concedides		% Atorgament	
	Nombre	Import (€)	Nombre	Import (€)	% Nombre	% Import
AF	12	32.261,08	7	16.386,07	58,33	50,79
AR	5	17.500,00	5	16.450,00	100,00	94,00
BM	23	116.807,90	14	68.028,19	60,87	58,24
EC	6	4.800,00	6	4.480,00	100,00	93,33
ES	7	22.223,09	7	20.880,47	100,00	93,96

HP	4	18.000,00	3	12.600,00	75,00	70,00
Total general	57	211.592,07	42	138.824,73	73,68	65,61

Distribució de les subvencions sol·licitades i atorgades per línia (DDGI, 2020)

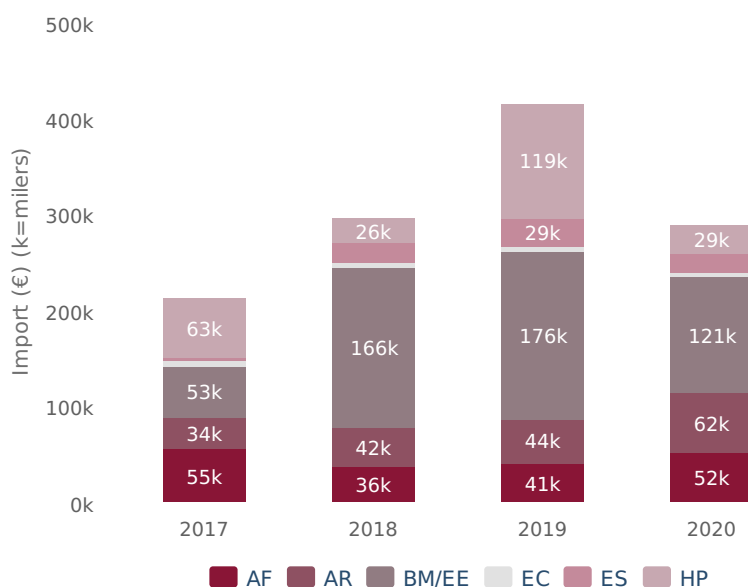
Línia d'ajut	Sol·licitades		Concedides		% Atorgament	
	Nombre	Import (€)	Nombre	Import (€)	% Nombre	% Import
AF	29	103.122,24	19	35.503,60	65,52	34,43
AR	26	105.352,31	22	45.096,80	84,62	42,81
EE	22	106.444,80	19	53.222,43	86,36	50,00
ES	0	0,00	0	0,00	100,00	0,00
HP	7	32.354,33	6	16.177,17	85,71	50,00
Total general	84	347.273,68	66	150.000,00	78,57	43,19

Total del parc (2020)

	Sol·licitades		Concedides		% Atorgament	
	Nombre	Import (€)	Nombre	Import (€)	Nombre	Import (€)
Total parc	141	558.865,75	108	288.824,73	76,60	51,68

Evolució interanual de l'import atorgat (Total DIBA + DDGI)

Línia	2017	2018	2019	2020
AF	54.724,79	35.078,70	41.313,74	51.889,67
AR	33.610,75	36.343,47	44.238,33	61.546,80
BM / EE	52.919,12	83.299,88	176.260,12	121.250,62
EC	5.280,00	2.940,00	5.626,17	4.480,00
ES	4.190,75	21.070,18	28.862,18	20.880,47
HP	62.719,82	50.995,67	119.411,45	28.777,17
Total general	213.445,23	229.727,90	306.711,99	288.824,73



Viu el parc

Viu el parc. Informació general

L'edició 2020 ha estat condicionada per l'impacte de la pandèmia de la COVID-19. En els primers mesos de l'any, el confinament obligat per l'estat de l'alarma i la situació de les fases de desescalada gradual i els confinaments geogràfics ulteriors van fer que algunes edicions del programa corresponent a la primavera no es van poder ni convocar. Les mesures i restriccions viscudes des de l'estiu i la tardor van motivar moltes cancel·lacions i d'activitats programades o reprogramades (quan això havia estat possible). El Viu el parc al **Parc Natural del Montseny** no ha estat una excepció.

Recordem que el programa es divideix en tres eixos principals. El **primer** eix, un bloc d'activitats (teatre, música, dansa, conferències, espectacles infantils, etc.) ofertes directament per la Diputació de Barcelona als diferents municipis del parc i que es realitzaven en indrets o equipaments proposats pels mateixos ajuntaments.

El **segon** eix, un seguit d'activitats d'abast més general que es realitzen dins l'àmbit del parc: Matinal al parc, Fira d'artesans, Nit d'estels, Poesia als parcs, Concursos de fotografia, etc.

Val a dir que la resta de parcs tenen un **tercer eix**, el "**Viu el parc a l'escola**", adreçat als nens i nenes de cinquè de primària de les escoles de cada parc. Atès que el Montseny disposa ja d'un programa escolar específic, "**El Montseny a l'escola**" per a tot el Cicle de Primària que des del 2017 també abraça el cinquè curs; des d'aquell any ja no es du a terme el Viu el parc escolar en aquest parc. El vincle es manté en el suport a l'edició de l'*Agenda escolar* que gaudeix aquest programa.

Amb el darrer concurs per a la concessió del programa (juliol 2017), la gestió es va dividir en dos lots: un pel vessant **artístic i cultural** (lot 1) i un altre pel **programa escolar** (lot 2). El primer lot el va guanyar l'entitat FUSIC i el segon l'empresa CIMA (que ha fet un *pool* d'empreses d'educació ambiental: APRÈN, Quatre Passes i Origonatura). Val a dir que, com a novetat important, a banda de la divisió en lots, els parcs de la Serralada de Marina i de la Serralada Litoral han pogut realitzar des d'aleshores, actes als municipis, atès que així ho requeria el plec de condicions establert pel concurs. Així, doncs, tots els municipis haurien pogut gaudir d'algun acte cultural o artístic, tot i que fossin de petit format.

En l'edició del Viu el parc del 2019 es va presentar una web titulada **EspaiNaturàlia**, una proposta que promou la divulgació i el coneixement d'entitats, empreses i associacions de caire sociocultural, lúdic, educatiu, artístic, artesanal i mediambiental dels diversos parcs de la Xarxa de Parcs Naturals que es mostren en una trobada amb caràcter de *show room*, fira o certamen, i que s'adequa a les singularitats de cada indret. En el futur, caldrà dinamitzar aquesta web perquè s'hi vagin sumant nous grups i entitats.

En el conjunt dels parcs, el programa Viu el parc durant el 2020 va poder programar un total de 104 actes; però se'n van haver d'anul·lar un total de 62 (tot i que es van reprogramar alguns en dates ulteriors). Per tant, només es van celebrar **42 actes**. El total d'assistents als actes que es van poder dur a terme va ser de 2.118 persones (1.437 en els actes centrals i 681 en els actes als municipis). Unes xifres molts baixes en relació a edicions anteriors.

Atesa aquesta alteració oferim a continuació les dades econòmiques globals dels vuit Viu el parc, ja que ha estat impossible oferir-les de forma desglossada. Cal dir que amb els imports no facturats dels actes anul·lats, des de l'organització del programa s'ha dissenyat un actuació teatral de caire familiar (**La Capsa dels sentits**) que



s'oferirà a tots els parcs, amb caràcter rotatori, durant el 2021.

Pressupost global del programa Viu el parc (2020)

Concepte	Import
Matinals i Actes centrals	33.515,20 €
Activitats itinerants	10.325,00 €
Programa escolar	80.000,00 €
Coordinació, assistència tècnica i gestió	61.159,80 €
Costos de difusió, publicitat i impressió (*)	22.300,00 €
Total	207.300,00 €
(*) Inclou els costos corresponents a la coordinació, disseny i impressió de l'Agenda escolar.	

Resum del programa Viu el parc al Parc Natural del Montseny (2020)

Edició	28a
Municipis participants	13 / 18
Actuacions als municipis (de les 14 organitzades)	7
Actes centrals (Matinal, Nits d'estels, Poesia als parcs i Parcs en concert)	4
Actuacions als actes centrals	7
Total d'actuacions al programa	14
Assistents als actes organitzats als municipis	111
Assistents als actes centrals	280
Total assistents als actes organitzats per la Diputació	391

Per a més informació de tot el programa, podeu consultar la [pàgina web del Viu el parc](#).

Viu el parc artístic

És ben cert que les xifres quantitatives que presentem en aquesta Memòria són molt inferiors en relació a anys anteriors, però cal dir que tots els actes que es van poder dur a terme es van fer seguint en tot moment els protocols i les recomanacions que dictava el PROCICAT. La voluntat permanent dels coordinadors del programa ha estat programar i tirar endavant les actuacions previstes sempre que això fos possible i, per tant, s'han fet esforços notoris per adaptar-se a la constant variabilitat dels formats, els indrets i les dates programades. És per tot això que cal agrair als ajuntaments, als gestors i als artistes actuants la seva bona disposició a dur endavant una nova edició del programa en unes condicions tan adverses com les viscudes el 2020, tot i que en algun cas això no ha estat possible.

Per a l'organització del programa, es va fer una reunió virtual amb els ajuntaments del Parc el dijous 2 d'abril.

La vint-i-vuitena edició del programa Viu el parc al Parc Natural i Reserva de la Biosfera del Montseny es va realitzar des de l'1 de juliol al 30 de novembre de 2020. Malgrat la voluntat manifesta pels organitzadors i els municipis implicats de dur endavant la majoria dels actes previstos, malauradament, la immensa majoria van haver de ser anul·lats per causes diverses vinculades a la COVID-19, tot i ser reprogramats alguns en dates ulteriors. Cal ressaltar, que amb tot, dins els actes centrals es van poder fer la **Gran Festa al Parc**, als entorns de la Rectoria del Brull (el 20 de setembre), que a més va ser el primer acte multitudinari que es va fer després del final de l'estat de confinament de mesos anteriors, i que va comptar amb tallers de reciclatge, de conta contes i l'actuació final de Moí Aznar, amb prop de 100 assistents. També es va poder fer la **Nit d'estels** a Cànoves i Samalús el 26 de setembre, i finalment, un recital del cicle **Parcs en concert**, el 4 d'octubre, a l'Espai Montseny de Viladrau, amb l'actuació del músic Ferran Palau i la poeta Maria Sevilla, amb uns 120 assistents. Un altre acte central, el recital poètic dins el programa **Poesia als parcs. Lletres i paisatges**, es va haver de replantejar arran de les mesures de contenció de la pandèmia. En aquest sentit, es va enregistrar i penjar [al canal YouTube](#) del programa. El recital poètic va anar a càrrec de l'Estel Solé i es va gravar en els entorns del municipi de Breda.

Dels **catorze actes programats** als municipis, només es van poder dur a terme set d'ells.

En total, el programa Viu el parc artístic va aplegar **391 persones** en les **14 actuacions** que es van poder realitzar.

Actes als municipis que es van poder celebrar (2020)

Data	Grup	Títol	Municipi	Assistents
20.07	Moi Aznar	"Explica'm un secret al parc"	Sant Feliu de Buixalleu	11
27.07	Moi Aznar	"Explica'm un secret al parc"	Sant Feliu de Buixalleu	
29.08	Cèltic Groove		Breda	10
19.09	La Joglaressa	Montseny	15	19.09
20.09	Fefe i Cia	"Festa a la Plaça"	Gualba	26
27.09	Fefe i Cia	"Festa a la Plaça"	La Garriga	35
15.12	Talleretcraft		Figaró-Montmany	

Poesia als parcs. Lletres i paisatges

El cicle **Poesia als parcs. Lletres i paisatges** és una iniciativa que s'emmarca dins el programa cultural "**Viu el parc**" de la Xarxa de Parcs Naturals de la Diputació de Barcelona. El programa compta amb el suport econòmic de la **Institució de les Lletres Catalanes**, que assumeix el cost del catxet dels poetes participants. Tota la resta del programa, va a càrrec de la Diputació de Barcelona (programació, coordinació, material de difusió, assistència tècnica, i filmació en vídeo).

La present edició, desenvolupada entre els mesos de maig i novembre de 2020, ha estat la quinzena. L'edició d'enguany ha estat condicionada per l'impacte de la pandèmia de la COVID-19 i un seguit de mesures i restriccions que han modificat l'esdevenir del cicle. Del total de catorze recitals previstos inicialment se n'han pogut realitzar presencialment un total de set. Els espectacles restants s'han convertit en peces audiovisuals publicades als canals i xarxes vinculades al programa.

Els espais naturals que han pogut celebrar el recital han estat: Parc Natural de l'Alt Pirineu (3 d'octubre), Parc del Castell de Montesquiu (17 d'octubre), Parc del Foix (18 d'octubre), Parc Natural de la Serra de Montsant (20 de setembre) i Parc Natural de la Serra de Collserola (25 d'octubre).

A aquests actes cal afegir els dos recitals que tradicionalment es duen a terme a l'Alguer (a l'illa de Sardenya) i que enguany han tingut lloc als parcs: al Parc de Port del Comte (29 d'agost) i Parc Nacional de l'illa de l'Asinara (30 d'agost), coincidint amb les festivitats del 31 d'agost organitzades per l'Obra Cultural de l'Alguer.

Els recitals que no es van poder celebrar presencialment i que van ser enregistrats i penjats al canal YouTube del programa van ser: Parc Natural i Reserva de la Biosfera del Montseny, Parc del Montnegre i el Corredor, Parc Natural de Sant Llorenç del Munt i l'Obac, Espai Natural de les Guillerries-Savassona, Parc del Garraf, Parc de la Serralada Marina i Parc de la Serralada Litoral.

Seguint amb la iniciativa impulsada en la darrera edició, enguany el cicle s'ha sumat a la celebració de dues commemoracions de la Generalitat de Catalunya: l'Any Joan Perucho i l'Any Josep Carner.

Per al disseny i desenvolupament de la proposta, s'ha comptat amb les aliances i complicitats dels diferents territoris. En aquest sentit, hi ha hagut una estreta col·laboració amb les diferents entitats culturals que s'anomenen a continuació: Fundació Jacint Verdaguer a Folgueroles; el Centre Quim Soler, La literatura i el vi del Priorat; el Centre d'Art i Natura de Farrera; l'Obra Cultural de l'Alguer, així com amb la coordinació amb els ajuntaments dels municipis on han tingut lloc els diferents recitals.

En total hi han participat divuit poetes, dotze músics i una ballarina, i als espectacles presencials hi ha assistit un total de 267 persones. El cost total del programa ascendeix a 26.056,26 €, que contemplen la filmació i edició de vídeos de tretze recitals (9.498,50 €), els costos de l'edició del material gràfic (2.003,76 €) i els costos de gestió (9.361 €). A aquest import se li ha de sumar el corresponent al pagament dels poetes per part de la Institució de les Lletres Catalanes (5.193 €). Tots els recitals del programa són enregistrats i es poden veure al canal de YouTube, que enguany ha tingut 79.113 visualitzacions.

En el següent enllaç trobareu la memòria completa de l'edició d'enguany:

<https://parcs.diba.cat/documents/10534/304464348/18+Memoria+Poesia+Parcs+2020.pdf/9ea43cfd-f6fb-28c4...>

El recital programat dins de l'àmbit del **Parc Natural i Reserva de la Biosfera del Montseny**, es va haver de replantejar arran de les mesures de contenció de la pandèmia. En aquest sentit, es va enregistrar i penjar al canal YouTube del programa. El recital poètic va anar a càrrec de l'Estel Solé i es va gravar en els entorns del municipi de Breda.

Xarxa de
Parcs Naturals

9



POESIA ALS PARCS LLETRES I PAISATGES

Del setembre al novembre de 2020

Quinze recitals poètics en diferents espais naturals protegits de la Xarxa de Parcs Naturals i en altres parcs de Catalunya i de l'Alguer.

Autor: XPN

Estel Solé al Parc Natural i Reserva de la Biosfera del Montseny



<https://youtu.be/vjmB4cpojgM>

Parcs en concert

Parcs en concert és un cicle musical anual que es desenvolupa als parcs i espais naturals protegits de la Xarxa de Parcs Naturals de la Diputació de Barcelona.

Anomenat anteriorment Música als parcs, aquest cicle presenta un seguit de propostes musicals de gran qualitat en què la música entra en diàleg amb l'entorn natural. Concerts a l'aire lliure i propostes artístiques que transiten per estils diversos, des de la música d'autor, al folk, el pop i la cançó mediterrània i d'arrel.

El programa **Parcs en concert** acull tant actuacions musicals com recitals poètics acompanyats de música, tot convertint-se en un espai de transversalitat artística. Un cicle en què la veu humana és la protagonista principal. El més natural dels instruments acompanya a conèixer pinedes i vinyes, rouredes, fagedes i alzinars. Concerts enmig d'escenaris únics, els espais naturals i patrimonials que configuren la nostra geografia, una geografia humana i natural enllaçada per la música.



Autor: XPN



PARCS EN CONCERT 2020

CICLE DE CONCERTS EN ESPAIS
NATURALS I PATRIMONIALS

Diumenge 4 d'octubre, 12 h

Ferran Palau

Maria Sevilla (poeta convidada)

Espai Montseny (Viladrau)

Autor: XPN

El cicle **Parcs en concert** té com a finalitats:

1. Dinamitzar i promoure el patrimoni musical i poètic català.
2. Afavorir la creació artística i la difusió i visibilització de músics catalans i de qualitat.
3. Dinamitzar culturalment els diversos municipis en els quals el cicle de concerts té incidència tot afavorint la descentralització cultural.
4. Promoure el diàleg intercultural a través dels llenguatges artístics i, particularment, de la música.
5. Promoure l'economia local i de proximitat dels territoris que configuren la Xarxa de Parcs Naturals tot col·laborant amb el programa Parc a taula.
6. Divulgar i fer pedagogia entorn el valor de la preservació i el respecte dels àmbits i espais naturals.
7. Promoure el coneixement de la nostra cultura a través del patrimoni natural, cultural i paisatgístic present a la Xarxa de Parcs Naturals.

Trobareu tota la informació en aquest

enllaç: <https://parcs.diba.cat/parcsenconcert>

Enguany, l'acte va tenir lloc el diumenge 4 d'octubre, a l'Espai Montseny (Viladrau), i va comptar amb Ferran Palau i amb Maria Sevilla (poeta convidada).

Actuació de Ferran Palau i Maria Sevilla, al Parcs en concert 2020, amb la col·laboració del Parc a taula



<https://youtu.be/JfFtkXLS2wg>

Parc a taula

Parc a taula és un programa de desenvolupament econòmic promogut per la Diputació de Barcelona que pretén destacar (mitjançant la gastronomia, la producció artesanal i la viticultura de proximitat i de qualitat) els valors naturals, culturals i paisatgístics dels nostres parcs.

Aquest programa està pensat com un projecte transversal de la Xarxa de Parcs Naturals. Actualment hi participen nou parcs: Parc del Garraf, Parc d'Olèrdola, Parc del Foix, Parc Natural de Sant Llorenç del Munt i l'Obac, Parc de la Serralada Litoral, Parc del Montnegre i el Corredor, Parc de la Serralada de Marina, Parc del Castell de Montesquiu i Parc Natural del Montseny.

El programa ha continuat desenvolupant el seu [web](#), el [Facebook](#) i el [Twitter](#), així com la seva app. Amb el Parc a taula es vol afavorir el desenvolupament econòmic sostenible, la biodiversitat i el reforç de la identitat local. Els membres de Parc a taula reben una carta d'adhesió i compromís que atorga la Diputació de Barcelona, que acredita el compliment dels requisits del programa i que identifica el titular com a mereixedor de la distinció.

El programa Parc a taula desenvolupa activitats paral·leles, com ara degustacions, sessions de treball i formació i capacitació adreçada als adherits, rutes enogastronòmiques i la participació en mercats. S'entén, doncs, Parc a taula com un instrument per donar a conèixer els parcs de la Diputació de Barcelona al públic general per mitjà dels productes de qualitat i de proximitat dels productors i elaboradors artesans alimentaris que treballen a l'àrea d'influència d'aquests territoris.

A l'enllaç següent es pot accedir al resum de la memòria anual d'activitats: <https://parcs.diba.cat/en/web/parc-a-aula/memories>

Relació d'establiments adherits (2020)

Tipus	Nom	Municipi
Allotjaments	Apartaments Turístics "Cal Ferrer"	Montseny
	Casa de Colònies La Rectoria de Vallcàrquera	Figaró-Montmany
	Hotel Restaurant Can Cuch	Cànoves i Samalús
	Turisme Rural La Morera	El Brull
Establiments i elaboradors	Aixada Conserves	Tagamanent
	Cor del Montseny	Campins
	Granja de Porcs Ecològics - Salgot	Aiguafreda
	Mamafermenta	Tagamanent
	Vallflorida Xocolaters	Sant Esteve de Palautordera
Productors	Assaboreix la Terra	Figaró-Montmany
	Bolet Ben Fet	Sant Antoni de Vilamajor
	Cal Cerdà	Sant Antoni de Vilamajor
	Casanova de Figarolas	Seva
	Castanya de Viladrau	Viladrau
	Cervesa del Montseny	Seva
	Formatgeria del Montseny	Montseny
	Granja de Porcs Ecològics - Salgot	Aiguafreda
	La Botigueta de Mosqueroles	Fogars de Montclús
	Llàgrimes de Ra	Seva
	Mel Dels Erms	Sant Pere de Vilamajor
	Oli de Can Nualart	La Garriga
	Oli de la Vall d'Arbúcies	Arbúcies
	Pollastre del Montseny	Seva
	Viver de Bell-lloc	Cardedeu
Restaurants	El Romaní de Breda Restaurant	Breda
	Hotel Restaurant Can Cuch	Cànoves i Samalús
	Restaurant El Bellver	Tagamanent
	Restaurant La Fonda del Montseny	Montseny

Experiències Parc a taula

En el marc del programa s'ha fet un **recull d'Experiències Parc a taula** que ens endinsen a viure la gastronomia, a conèixer els productors que viuen i produeixen dins la Xarxa de Parcs Naturals i a visitar els seus establiments.

Les Experiències Parc a taula reivindiquen les particularitats culinàries, culturals i ambientals de vuit territoris: Parc del Garraf, Parc Olèrdola, Parc del Foix, Parc Natural de Sant Llorenç del Munt i l'Obac, Parc de la Serralada de Marina, Parc de la Serralada Litoral, Parc del Montnegre i el Corredor i Parc Natural del Montseny.

Les experiències s'ofereixen en col·laboració amb les empreses i entitats següents:


ADEMC Itineraris Montseny, Apartaments Cal Ferrer, Aprèn Serveis Ambientals, Arqueolític, Artelac, Associació d'Empresaris Turístics del Montseny, Associació Edulis, Aula d'entorn rural Can Turró, Bagesterradevins, Ca l'Agustí, Cabrer Francesc Teixidó, Càmping La Tatgera, Celler Alta Alella, Celler Bouquet d'Alella, Celler Cuscó Berga, Celler Mas de Sant Iscle, Celler Torre del Veguer, Cervesa l'Encantada, CIPAG. Col·lectiu per a la Investigació de la Prehistòria i l'Arqueologia de Garraf-Ordal, Clos dels Guarans, Colla de Minyons de Terrassa, Conreu Sereny. DO Alella, DO Pla de Bages, Dpagès, Ecogranja Salgot, El Celler de Can Sadurní, El Racó de Can Brossa, Embotits de Cal Blau, Estudi d'Art Tinta i Vi, Fonda Montseny, Fora d'Òrbita-Planetari Mòbil, Formatgeria Can Padró, Formatges Can Pujol, Fundació Miranda, Gaia Guies Serveis d'Educació Ambiental, Gall del Penedès, Green events Barcelona, Hípica Talamanca, Hostal de Mura, Hotel Mas Salagros EcoResort 5* Ecològic, L'obrador Masia de la Fassina de Jafre, La Kosturica, La Muntada, Martin Proc Gascó, Masia Can Bogunyà, Masia Coll de Canyet, Masia la Morera, Melmelària, Molí del Mig, Pa de Cal Domènec, Petit Bane, Prèssec de l'Ordal, Puig de la Balma, Restaurant Arrels, Restaurant Ca l'Arqué, Restaurant Cal Carter, Restaurant Can Candelich, Restaurant Can Marc, Restaurant Can Pasqual, Restaurant de Can Sadurní, Restaurant El Bellver, Restaurant El nou Antigó, Restaurant El Racó de Ca l'Eli, Restaurant El Romaní de Breda, Restaurant El Rubell, Restaurant La Mola, Restaurant Mas Umbert, Restaurant Pic Nic de Sitges, Rossinyol Nou, Rucs de la Serralada, Terrassa gastronòmica, Vi Hortec, Viemocions, Viladrau Educació, Turisme i Serveis Ambientals, Vins Mallofré i Viver Tres Turons.

Al **Parc Natural del Montseny** les Experiències Parc a taula són:

- Coneix el Montseny més ecològic.
- Els tresors del bosc de la Morera.
- Els tresors dels boscos del Montseny.
- La vida en una granja en família.
- Montseny és cultura.
- Matinal al peu del Montseny, cercant els secrets del bosc a la vora de la vila de Breda, on història i natura es donen la mà.



Autor: XPN



Autor: XPN

Carta Europea de Turisme Sostenible

El Parc Natural del Montseny va iniciar el seu treball en el procés d'obtenció de la Carta Europea de Turisme Sostenible (CETS) els anys 2009 i 2010 que va culminar amb l'atorgament de la CETS el setembre del 2011. Aquesta acreditació, gestionada per la Federació EUROPARC, consisteix en la implantació d'una metodologia de treball participativa que té com a objectiu estructurar i promoure el desenvolupament d'un model de turisme sostenible en els espais naturals protegits d'Europa i que finalitza amb un reconeixement, per part de la pròpia Federació, com a territori adherit a la CETS.

Durant l'any 2020 s'ha treballat en el procés de renovació de la CETS per al període 2021 - 2025, una nova estratègia i un nou pla d'acció treballat de forma participada per al foment del turisme sostenible al Montseny.

La informació completa es recull a l'Annex II.



Projecte LifeClinomics

Projecte LifeClinomics. Promovent la resiliència. Oportunitats i reptes de l'economia i la societat local en l'adaptació al canvi climàtic

El projecte LifeClinomics (juny 2016-desembre 2020) té com a objectiu augmentar la resiliència de les entitats locals mediterrànies a través de la intervenció en tres territoris, Reserva de la Biosfera de les Terres de l'Ebre, comarca de l'Alt Penedès i Reserva de la Biosfera del Montseny, i en tres activitats econòmiques, turisme, agricultura i forestal, a partir de la posada en marxa d'òrgans de participació territorials i socioeconòmics, l'elaboració de plans d'acció i estratègies, el disseny d'eines per autoritats locals i agents socioeconòmics i la capacitat i informació dels agents i conscienciació de la societat.

Durant el 2020, s'han portat a terme les dues accions pilot concretades en el marc de la MeTACC del Montseny, adreçades al sector forestal per una banda i als sectors turístic i agrari per l'altra.

Pel que fa al desenvolupament de l'acció pilot adreçada al sector forestal, aquesta s'ha dividit en dues parts. La primera, elaborada pel CREAM, ha consistit en la cartografia i caracterització de les masses forestals més vulnerables al canvi climàtic al massís del Montseny. Els resultats d'aquest treball s'han complementat amb la segona proposta d'estudi, portat a terme pel CTFC, sobre models de gestió de referència per a aquestes masses forestals vulnerables detectades a la primera part.

En relació a la segona acció pilot, també s'ha organitzat en dues parts complementàries. Per una banda la redacció d'una eina d'adaptació al canvi climàtic, a càrrec d'Estudi Ramon Folch i Associats, on es recopilen pautes i criteris per assessorar i facilitar l'adaptació d'empreses turístiques i agràries de l'àmbit de la reserva. Per altra banda, un estudi d'avaluació de la capacitat d'adaptació al canvi climàtic d'empreses concretes del sector agrari i turístic de la reserva, elaborat per Cíclica.

Els resultats de les proves pilot es van presentar en el marc de la jornada de tancament del projecte LifeClinomics, celebrada de forma telemàtica a mitjans de desembre. Les tasques i iniciatives desenvolupades durant els quatre anys de recorregut del projecte han permès la creació d'un espai de debat i treball conjunt com és la Mesa Territorial per l'Adaptació al Canvi Climàtic (MeTACC) de la Reserva de la Biosfera del Montseny i la definició d'una Estratègia d'adaptació comuna per als tres territoris en què s'ha implementat (les reserves de la biosfera del Montseny i de les Terres de l'Ebre i la comarca de l'Alt Penedès). Així mateix, s'ha desenvolupat un programa formatiu adreçat als sectors agrari, forestal i turístic, s'ha concretat un Pla d'acció per a l'adaptació al canvi climàtic del Parc Natural i Reserva de la Biosfera del Montseny i s'han executat les dues accions pilot descrites anteriorment.

La Diputació de Barcelona ha coordinat el projecte, que ha comptat com a socis les tres entitats territorials on es desenvolupen les accions: el Consorci de Polítiques Ambientals de les Terres de l'Ebre (COPATE), per a les Terres de l'Ebre; el Consell Comarcal de l'Alt Penedès (CCAP), per a la comarca de l'Alt Penedès; el Parc Natural del Montseny, per a la Reserva de la Biosfera del Montseny, l'Oficina Catalana de Canvi Climàtic (OCCC), la Cambra de Comerç de Barcelona (CCB), Comissions Obreres de Catalunya (CONC), la Unió General de Treballadors de Catalunya (UGTCAT) i la Unió de Pagesos de Catalunya (UPCAT).

Per més informació: <http://lifeclinomics.eu/ca/>



4.2.2. Infraestructures i serveis generals

Senyalització

Pel que fa a la senyalització durant l'any 2020 s'ha seguit treballant en la resolució de les incidències de senyalització. En total s'han resolt un total de 53 incidències, tot i així encara queden un nombre molt elevat d'incidències pendents (91).

Com l'any anterior, s'ha actualitzat la senyalització referent a la normativa sobre gossos lligats en zones amb activitat ramadera, en aquells llocs on calia reforçar-la. També s'han instal·lat altres senyals per informar de les normatives (aparcaments, zones d'acampada...). I s'han senyalitzat algunes masies a petició dels ajuntaments.

respecte la senyalització d'itineraris:

- S'han instal·lat 3 noves fites d'inici d'itinerari
- S'ha treballat en la nova senyalització fruit de la modificació de l'itinerari del Sot de l'Infern
- S'ha marcat amb pintura un tram del GR 5-2 de Collformic a Matagalls i retirat tota la senyalització antiga que estava molt deteriorada
- S'ha millorat la senyalització a la variant de l'itinerari del turó de Morou

La nova senyalització segueix el nou manual de senyalització aprovat a finals d'any 2018 per al Gabinet de Premsa i Comunicació de la Diputació de Barcelona i la Secció de Divulgació i Comunicació de la Gerència de Serveis d'Espais Naturals

L'estat actual de l'inventari de senyalització del Parc Natural del Montseny, és el següent:



Foto: Arxiu XPN

Resum senyals inventariats a l'aplicatiu SIGEP del parc

Tipus de senyal	Entorn carreteres	Entorn pistes	Entorn senders	Façana	Senyalització circulació	Fora parc	Total general
	54	526	2.713	46	637	49	4.025

Gestió de residus i recollida d'escombraries

L'any 2006 es va engegar el servei de recollida d'escombraries al nucli central del parc, concretament als municipis de Campins, Fogars de Montclús i Montseny, el Brull i Tagamanent; amb una proposta de recollida de les cinc fraccions (matèria orgànica, rebuig, envasos, paper i cartró, i vidre), conjuntament amb el Consorci per a la Gestió de Residus del Vallès Oriental i d'Osona. Hi ha hagut un canvi molt important pel que fa a la qualitat del servei, d'una banda molt ben valorada pels habitants de la zona i, d'una altra, ben assumida pels usuaris del parc.

S'observa un augment del rebuig i de la matèria orgànica en detriment d'una disminució de totes les fraccions de selecció, el que vol dir que s'han de fer diferents actuacions encaminades a millorar la recollida que tinguin un efecte positiu.

Dins d'aquest programa de recollida d'escombraries es continua posant èmfasi en el fet que és un servei per als veïns dels diferents municipis i, en aquest sentit, es continuen arrançant les zones de recollida i senyalitzant d'acord amb la campanya iniciada l'any 2007.

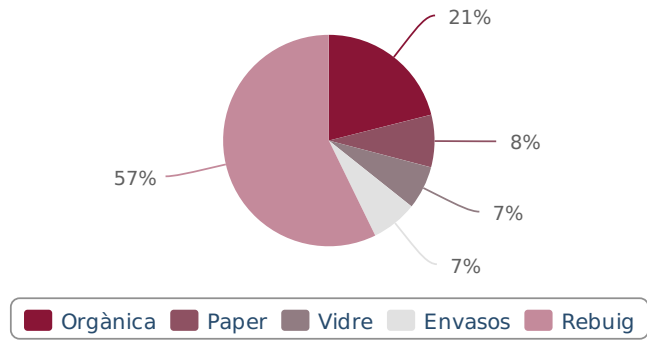
Aquest programa de recollida d'escombraries es realitza mitjançant convenis de col·laboració amb els ajuntaments implicats, i s'ha mantingut el mateix cost total pel parc que el 2019: 92.479,88 €.

A la data de tancament d'aquesta memòria no es disposava de les dades de repartiment per fraccions i municipis. Per aquest motiu es mostra el quadre amb les darreres dades disponibles, de l'any 2019.

	Fraccions en tones (2019)				
	Orgànica	Paper	Vidre	Envasos	Rebuig
Aiguafreda	306,51	146,31	98,21	140,82	225,17
Arbúcies	315,50	136,01	155,14	139,80	1.797,62
Breda	479,88	134,08	113,99	149,91	115,44
El Brull	14,15	16,44	16,82	14,43	48,26
Campins	42,70	16,61	22,96	17,71	158,65
Cànoves i Samalús	420,18	89,26	83,22	92,00	931,56
Figaró-Montmany	101,09	47,76	22,84	43,40	187,13
Fogars de Montclús	91,81	26,01	43,69	30,79	147,64
Gualba	882,88	483,80	319,04	293,83	4.170,74
La Garriga	101,10	53,93	45,02	41,15	896,72
Montseny	79,00	13,54	24,12	16,43	79,99
Riells i Viabrea	474,22	78,03	80,30	91,14	1.509,44
Sant Esteve de Palautordera	386,38	67,87	72,87	89,36	106,28
Sant Pere de Vilamajor	238,11	147,59	120,44	107,73	1.280,98
Sant Feliu de Buixalleu	14,18	27,15	35,89	26,06	392,09

Seva	486,11	204,50	121,43	179,94	350,27
Tagamanent	49,58	7,26	12,34	13,62	44,74
Viladrau	174,58	77,34	76,43	69,44	214,70
Totals	4.657,96	1.773,49	1.464,75	1.557,56	12.657,42

Dades any 2019



Mobilitat sostenible. Bus Parc

Servei d'accés en transport públic al Parc Natural i Reserva de la Biosfera del Montseny - Bus Parc

El Departament de Territori i Sostenibilitat de la Generalitat de Catalunya i la Diputació de Barcelona posen en marxa una línia regular d'accés al parc en transport públic, operativa des del 2018, que presta servei tots els dissabtes, diumenges i festius de l'any. L'accés es realitza en autocar entre Sant Celoni i Fontmartina per la BV-5114 i entre Sant Celoni i Santa Fe per la BV-5119, amb un punt intercanviador al Centre d'Informació de Fogars de Montclús (rotonda BV-5114 i BV-5119). El punt d'inici del recorregut és l'estació de ferrocarril de Sant Celoni i els horaris dels autocars faciliten en la mesura del possible les combinacions amb tren.

L'empresa concessionària de la línia és l'empresa Sagalés. El servei està integrat al sistema tarifari de l'ATM de Barcelona i, per tant, en són vàlids els títols corresponents. A més a més, es posa en marxa un bitllet combinat tren rodalies + bus parc, que ofereix un descompte a les persones que fan servir el transport públic per accedir al parc des d'origen.

Per més informació: <https://parcs.diba.cat/web/montseny/bus-parc>

A continuació es mostra un resum de les dades d'ús del servei des de la seva posada en marxa:

Ús del servei de transport públic

	2018 (¹)	2019	2020 (³)
Total passatgers autocar (²)	1.594	2.982	1.852
Total bitllets combinats tren+Bus Parc	342	921	570
% usuaris bitllet combinat	21,5%	30,9	30,8%



Autor: XPN

(1) El servei d'accés en transport públic al parc s'inicia el dia 12 d'octubre de 2018.

(2) Es comptabilitzen el total de passatgers (anada) que viatgen des del Centre d'Informació de Fogars de Montclús fins destinació (Fontmartina i Santa Fe), per evitar valors duplicats, és a dir, aquells usuaris que també fan el trajecte Sant Celoni - Centre d'Informació, on hi ha l'intercanviador entre línies.

(3) Durant el 2020, a causa de la situació de pandèmia generada pel Covid-19, el servei d'accés en transport públic ha quedat suspès temporalment en diverses ocasions (entre el 15 de març i el 7 de juny i entre el 31 d'octubre i el 6 de desembre), d'acord amb les mesures de prevenció i control aprovades pel PROCICAT en base a l'evolució de la situació epidemiològica a Catalunya.

4.3. Ús públic i educació ambiental

4.3.1. Creació i manteniment d'equipaments

Actuacions a la xarxa d'equipaments

Construcció d'un filtre vegetat a la sobreeixida de la depuradora del càmping de Fontmartina

Objectius

Actualment, el xalet de Fontmartina i el càmping de Fontmartina comparteixen els sistemes d'abastament d'aigua i depuració. L'aigua prové de dues captacions del torrent que discorre al costat del talús, de les quals només una d'elles està legalitzada.

La depuració es du a terme amb una depuradora compacta d'aireació forçada que també tracta els fangs d'altres instal·lacions del Parc.

En el context del projecte LIFE Tritó Montseny, un dels objectius és millorar els hàbitats d'aquesta espècie. Per aquest motiu, es vol mirar de recuperar el cabal dels cursos naturals dels torrents del Montseny, entre ells el de Fontmartina.

Per aquest motiu es vol realitzar un tercer filtratge de l'aigua resultant de la depuradora, per fer tornar a l'aigua cap al medi natural de forma que l'aigua que surti d'aquest filtratge sigui lo suficientment bona per ser tornada al medi natural i poder ser aprofitada per aquest.

L'objecte principal és millorar encara més la depuració de les aigües de la depuradora existent i així poder-les tornar al medi natural amb la millor qualitat de l'aigua possible per no alterar els paràmetres ambientals actuals.

Aquesta depuració extra es vol realitzar mitjançant un sistema de filtratge en el talús de la depuradora, de forma que l'efluent baixi a aquest sistema de filtració horitzontal, i una vegada filtrada aquesta aigua es torni al medi natural de forma esglaonada.

Descripció dels treballs

L'obra consisteix en la creació d'un aiguamoll artificial, que és un sistema de depuració constituït per llacunes o canals amb poca profunditat (generalment 40 cm), amb vegetació pròpia de zones humides i en els quals els processos de descontaminació tenen lloc mitjançant interaccions entre l'aigua, el substrat sòlid, els microorganismes i la vegetació.

La vegetació i la grava proporciona superfícies per a la formació de pel·lícules bacterianes que, mitjançant la seva activitat biològica, aconseguen la degradació de la matèria orgànica present en les aigües residuals i faciliten la filtració i l'adsorció dels constituents d'aquesta, permetent la transferència d'oxigen de la columna d'aigua i controlant el creixement d'algues al limitar la penetració de la llum solar. En aquests sistemes s'estableix una simbiosi entre els elements vegetals i els bacteris, de manera que les plantes ofereixen oxigen als bacteris per a la seva respiració i activitat, i

aquests aporten el diòxid de carboni necessari per a la realització de la fotosíntesi per part de les plantes.



Filtre vegetal depuradora càmping Fontmartina



Filtre vegetal depuradora càmping Fontmartina

Arranjament de la coberta de la masia Casanova de Sant Miquel

Objectius

La Casanova de Sant Miquel és un antic mas restaurat per la Diputació de Barcelona i gestionat en règim de concessió administrativa. Aquest allotjament rural ofereix ara als visitants un lloc des d'on poder gaudir de la natura del Parc Natural del Montseny en un ambient tranquil i acollidor.

Masia de pedra, totalment reformada per oferir allotjament als visitants del Parc Natural del Montseny, envoltada de natura i a només 40 minuts de Barcelona.

La Masia Casanova de Sant Miquel actualment està destinada a Alberg de Joventut.

Es proposa realitzar obres a tota la coberta amb l'objectiu d'acomplir amb les exigències normatives i optimitzar l'aïllament i el confort de la

Actualment la zona a intervenir es troba en un mal estat de conservació, amb moltes teules trencades que provoquen el pas d'aigua a l'interior de l'edificació en dies de pluja.

Descripció dels treballs

La teulada en general no disposa d'aïllament tèrmic i es troba en un estat de conservació deficient. Si que es cert que en actuacions prèvies si que hi ha algunes zones de la teulada hi ha l'existència de onduline i aïllant, però hi ha goteres sota teula. Per aquest motiu s'ha volgut realitzar un arranjament complet, separant les diferents actuacions, en les diferents zones de la teulada.

La teulada està sostinguda per bigues de fusta aparentment en bon estat, a excepció d'algun cap de biga que caldrà reforçar puntualment. Existeix un enllatat amb llates de fusta i maó a sobre, i acabada amb teula ceràmica totalment agafada al maó amb morter de ciment.

Aprofitant aquesta intervenció, es realitza segons necessitats una actuació a cada porció de la teulada, com s'ha comentat anteriorment.



Arranjament coberta Casanova St Miquel



Arranjament coberta Casanova St Miquel

Substitució del grup acumulador de bateries de la instal·lació solar fotovoltaica de l'alberg de Vallforneres

Objectius

Vallforneres és una antiga masia del municipi de Tagamanent, adquirida per la Diputació de Barcelona i restaurada per destinar-la a equipament d'ús públic del Parc Natural del Montseny. Actualment, és un alberg rural, gestionat en regim de concessió administrativa, que disposa de 22 places, repartides en 5 habitacions, servei de cuina exclusiu pels hostes, menjador i també una sala polivalent per realitzar activitats i/o tallers educatius.

L'objectiu és la substitució de tot el grup acumulador de bateries de la instal·lació solar fotovoltaica de l'alberg, per un nou grup de bateries de major vida útil i major eficiència. S'incrementarà la potència per tal de garantir el funcionament del sistema d'energia autònom i cobrir les necessitats actuals d'energia de l'equipament.

1. Millora del sistema de desaigües de l'alberg de joventut del Polell
2. Instal·lació d'una línia de vida en la coberta de l'habitatge del càmping de Fontmartina.
3. Reparació i millora de la instal·lació fotovoltaica de la masia de Vallforneres
4. Millora del sistema de cloració de l'aigua de boca de l'alberg El Pollell
5. Col·locació de la teulada sobre els pilars ja existents del cobert de can Pla



Col·locació teulada cobert Can Pla



Reparació i millora instal·lació fotovoltaica masia Vallforneres



Col·locació teulada cobert Can Pla

4.3.2. Activitats d'ús públic, educació ambiental i comunicació

Dades de freqüentació

L'any 2020 s'ha fet una estimació del nombre total d'usuaris dels aparcaments a partir de les dades proporcionades pels informadors del parc.

A partir del 2018, es va implantar un nou sistema de recollida de dades basat en l'estudi de freqüentació a la Xarxa de Parcs Naturals.

S'extrapola el nombre de visitants en un lloc determinat, tenint en compte el nombre de vehicles aparcats en una hora determinada, concretament a les 12 h. Es tenen en compte els aparcaments on es presta el servei d'informació al visitant.

La taula adjunta és un resum d'aquestes dades, on es recull el total anual de vehicles comptabilitzats a les 12 h i l'aplicació del factor de correcció.

La complexitat de l'entorn de Santa fe de Montseny ha propiciat que es realitzés el comptatge d'una forma diferent i que s'utilitzi com a foactor el nombre de visitants del centre d'informació de Can Casades. (Santa Fe)

Resum dels comptatges dels vehicles als aparcaments

Aparcament	Gen.	Febr.	Març	Abr.	Maig	Juny	Jul.	Ag.	Set.	Oct.	Nov.	Des.	Total
Borderiol	0	0	242	0	0	1.374	1.832	1.238	2.065	3.290	396	1.905	12.342
Collformic	618	4.953	832	0	0	5.351	0	0	0	0	0	0	12.342
Plana Amagada	0	0	0	0	0	0	0	0	0	0	0	0	0
Montsoriu	0	0	304	0	0	366	486	1.133	2.143	0	0	0	4.431
Vallforners	2.121	4.484	1.749	0	0	6.623	4.637	4.503	8.220	8.719	543	775	42.374
Riells	0	0	137	0	0	1.309	2.064	2.313	2.022	3.752	622	331	12.551
Santa fe *	5.449	13.720	6.210	0	0	5.123	6.130	7.444	7.484	15.594	5.329	2.628	3.179
Total	8.189	23.157	9.473	0	0	20.146	15.149	16.632	21.934	31.355	6.890	5.639	158.563

Ecocomptadors

Els ecocomptadors són uns aparells que ens permeten comptar les dades de vehicles i persones en determinats punts.

A partir del mes de desembre del 2015 amb l'adquisició d'uns nous equips amb un nou sistema de tramesa de dades digital permet tenir les dades de manera immediata només a través de connexió a internet.

Els nous equips es van instal·lar a:

- Sot de l'Infern

- Collformic
- Collpregon

Es segueix obtenint dades de l'ecocomptador de Passavets, així com també els ecocomptadors de vehicles de la Pista de la Pedralba i Penyacans.

En les dades dels ecocomptadors de persones cal tenir en compte un parell d'inconvenients.

Al Sot de l'Infern: no es tenen dades des del mes d'agost de 2020 degut a les obres de modificació de l'itinerari del Sot de l'Infern.

A Collformic: en una visita sobre el terrenys'observa que s'ha ampliat el camí i es perden molts comptatges. El 19 de setembre s'arranja el camí per tal de millorar el comptatge.

En les dades estacionals s'observa doncs la davallada de visites els mesos d'abril i maig i l'increment sostingut entre els mesos de juny a octubre.

A continuació es mostra una taula resum amb les xifres clau, quins ha estat per cada comptador, la mitjana de visites anual, i el dia en el que s'ha registrat el nombre màxim de comptatges. També el percentatge que representa en comparació amb l'any anterior. Per norma general la mitjana de visitants diària oscil·la entre 30 - 40 persones, que ha disminuït respecte l'any anterior.

respecte el màxim de registres, s'observa com tan a Passavets com a Collformic, han registrat un nombre superior a l'any anterior. Concretament a Collformic es registra unes 527 persones un dia.

Ecocomptadors

	PERSONES			VEHICLES		
	Coll Pregon	Collformic	Sot de l'Infern	Passavets	Pedralba	Penyacans
Total 2016	10.272	15.142	17.847	9.702	16.170	15.095
Total 2017	17.948	18.163	17.083	9.342	16.326	20.862
Total 2018	18.490	21.194	12.974	9.784	14.808	17.739
Total 2019	21.771	11.292	14.850	9.716	17.047	16.471
Total 2020	16.038	9.511	2.114	10.849		11.996

Usuaris dels equipaments d'informació

Aquest any 2020 les dades dels usuaris s'han vist afectades, com no podia ser d'una altra manera, per la situació provocada per la Covid-19. Des del 13 de març fins el 6 de juny els equipaments d'informació del parc van estar tancats. Aquest fet ha propiciat que el nombre de visitants totals dels punts i centres d'informació disminueixi fins a un 32%

El nombre d'usuaris dels equipaments d'informació del Parc Natural del Montseny es recull a la taula següent:

EQUIPAMENT	2015	2016	2017	2018	2019	2020
CI Can Casades	24.308	25.527	24.563	20.986	26.271	11.261
CI Rectoria del Brull	9.007	9.001	7.092	7.071	3.872	2.236
CI Fogars de Montclús	23.756	11.353	10.631	6.855	6.918	4.649

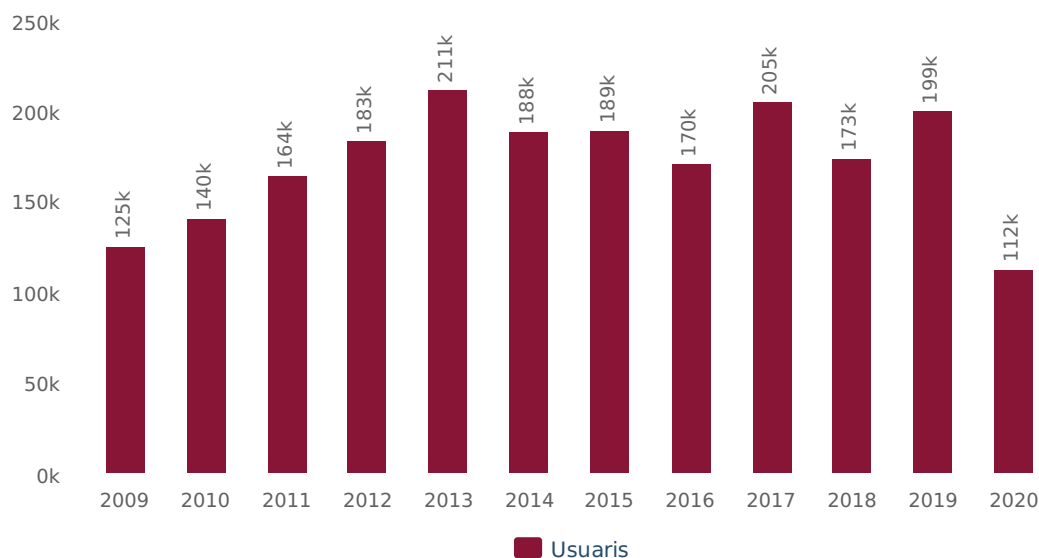
CI de Montseny	5.694	5.338	7.294	12.984	13.456	7.589
CI Sant Esteve de Palautordera	7.446	7.358	7.026	5.594	5.303	3.444
CI La Mongia	3.565	2.892	3.111	4.409	5.468	1.639
PI d'Aiguafreda	1.364	986	1.471	2.012	2.513	410
PI Cànoves i Samalús	3.984	905	2.676	3.472	5.611	12.821
PI del Molí de Ca l'Antic	1.322	1.406	1.065	943	920	559
PI La Garriga	2.036	1.898	1.343	1.180	729	652
PI Gualba - Can Figueres		1.609	1.330	866	1.094	980
PI Gualba - estació de Gualba	191	163	101	85	122	3
PI de Seva	102	415	426	992		0
PI de Tagamanent	631	209	26	-	625	71
PI de Viladrau - Espai Montseny	2.899	3.193	1.589	3.868	5.674	4.578
DIP Bordoriol	4.291	4.227	1.956	2.114	2.591	3.047
DIP Collformic	4.527	3.469	2.118	1.218	2.628	1.714
DIP Montsoriu	4.972	3.638	5.194	4.167	2.765	788
DIP Plana Amagada	17.423	7.593	23.352	11.327	2.747	407
DIP Plana del Coll *				4191	2.651	0
DIP Santa Fe *					885	0
DIP Riells	8.608	6.045	8.304	7.143	5.893	3.393
DIP Vallforners	19.156	16.547	13.550	9.232	18.886	26.917
Museu- Univers Patxot	2.568	2.455	1.106	965	1.288	680
PI a La Gabella d'Arbúcies	35.058	46.546	36.406	17.464	18.974	3.035
PI El Bellver	4.234	6.013	3.569	4.773	3.159	3.545
Total general	187.142	168.786	165.299	133.911	137.884	94.418

* Reforços de tardor- Només dades del 11 de setembre al 5 de novembre

Evolució del nombre total d'usuaris d'equipaments d'informació i educació ambiental

Respecte el nombre total de visitants dels equipaments del parc ha disminuït de forma molt considerable, situant-se al voltant dels 100.000 visitants.

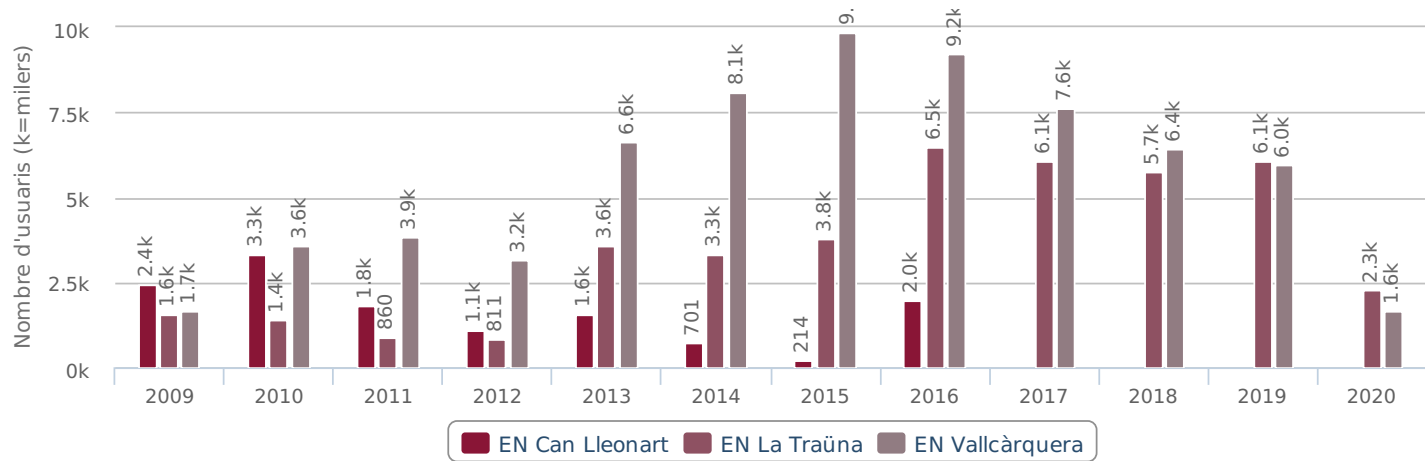
Any	Usuaris
2009	124.608
2010	140.103
2011	163.879
2012	182.878
2013	211.126
2014	188.041
2015	188.636
2016	169.915
2017	204.502
2018	172.812
2019	198.999
2020	111.744



Usuaris dels equipaments d'educació ambiental

L'Escola de Natura de Can Lleonart segueix sense activitat durant l'any 2020. Com a l'apartat anterior aquestes dades s'han vist greument afectades per la situació de la pandèmia provocada per la Covid-19, i en aquest cas la davallada de visitants s'ha vist molt més acusada on la davallada de visitants és superior al 50% donat que les restriccions per a la normalització de l'activitat on s'han pogut dur a terme

	2009	2010	2011	2012	2013	2014	2015	2016	2017	2018	2019	2020
EN Can Lleonart	2.425	3.327	1.824	1.078	1.580	701	214	1.987	0	0	0	0
EN La Traüna	1.565	1.419	860	811	3.575	3.306	3.786	6.479	6.062	5.470	6.051	2.290
EN Vallcàrquera	1.679	3.575	3.856	3.153	6.619	8.091	9.819	9.229	7.625	6.445	5.963	1.646



Coneguem els nostres parcs

El programa d'educació ambiental **Coneguem els nostres parcs** s'adreça a les escoles públiques i concertades de la província de Barcelona, concretament al curs de sisè d'educació primària, amb l'objectiu de donar a conèixer el patrimoni biològic i cultural dels parcs naturals gestionats per la Diputació de Barcelona. Consta de dues fases: la primera es realitza en un entorn de formació en línia (excepte per a centres d'educació especial i centres de màxima complexitat) i la segona consisteix en una visita amb itinerari guiat per un dels parcs de la Xarxa de Parcs Naturals de la Diputació de Barcelona.

El curs 2019-2020 s'ha realitzat la **38a edició del programa** Coneguem els nostres parcs, fortament marcada per l'impacte de la pandèmia de la COVID-19. Des de la Secció de Divulgació i Comunicació de la Gerència de Serveis d'Espais Naturals es duu a terme la gestió global del programa, mentre que l'organització i la prestació de les tasques docents va a càrrec de l'empresa Anthesis Lavola, mitjançant un contracte de serveis. Enguany el pressupost executat ha estat de 76.367,50 € (IVA inclòs)

El programa és gratuït per a les escoles. La Diputació de Barcelona i els ajuntaments dels municipis que hi participen subvencionen el transport en autocar al parc de la segona fase. El 2020, l'import atorgat inicialment va ser de 42.287,32 €. No obstant, l'anul·lació del 75% de les activitats a partir del 13 de març arran l'aplicació de les mesures de contenció de la COVID-19, va fer baixar significativament el nombre d'autocars requerits per fer els itineraris de la segona fase del programa.

En aquest sentit, de les 194 sortides escolars programades de febrer a juny de 2020, només van poder realitzar la sortida un total de 44 escoles procedents de 28 ajuntaments diferents, atès que l'havien pogut gaudir prèviament al tancament dels centres escolars.

Per tat de pal·liar els efectes de la cancel·lació de les activitats de la segona fase i continuar oferint els continguts del programa a les escoles inscrites, els equips educatius del programa van elaborar un total de sis reptes virtuals per parc que han permès als nens i les nenes apropar-se a la natura i reproduir algun itinerari dins de l'espai natural que tenien previst visitar. L'acollida d'aquests reptes va ser bona, però el seu seguiment difícil de mesurar. Aquests reptes es troben adaptats al públic familiar i es poden veure a la pàgina web del programa, a través del següent enllaç: <https://parcs.diba.cat/web/coneguemelsparcs/activitats-des-de-casa>.

Durant el 2020, el web "Coneguem els nostres parcs" ha tingut 3.628 visites.

En el cas del **Parc Natural del Montseny**, s'han beneficiat del programa un total de 581 alumnes i 46 mestres, procedents de 25 aules de 12 escoles de 7 municipis de la província. S'han realitzat dos dels tres itineraris: Fontmartina, i Collformic. Les escoles procedeixen dels municipis de Cerdanyola del Vallès, Rubí, Santa Perpètua de Mogoda, Sant Feliu de Llobregat, Sant Quirze del Vallès, Vilassar de Dalt i Sant Celoni.

L'entitat encarregada de les tasques de monitoratge és Aprèn. Serveis Ambientals sccl.

Nombre de participants al Parc Natural del Montseny (2020)

	Previst	Real
Itinerari de Fontmartina	1.712	482
Itinerari de Collformic	940	99
Alumnes participants	2.652	581
Professors acompanyants	199	46
Total participants	2.851	627

Subvencions per als centres d'educació infantil i ensenyament primari

D'acord amb la concessió administrativa vigent entre la Diputació de Barcelona i Fundació Catalana de l'Esplai (Fundesplai), aquest any s'han mantingut les aportacions econòmiques en concepte d'ajuts a les escoles que han fet estades a La Traüna i a la Rectoria de Vallcàrquera.

Els ajuts consisteixen en subvencionar fins al 20% del cost de l'estada als grups escolars de municipis de les comarques barcelonines. Aquest percentatge arriba al 50% en el cas dels centres escolars dels municipis del parc. Enguany s'han subvencionat les estades de **352** alumnes pertanyents a **8** escoles, per un import de **8.825,60** €.

Escola	Municipi	Dates estada	Alumnes	Subvenció atorgada	Escola de Natura
AFA IE Sant Esteve	Castellar del Vallès	21-23 d'octubre	50	1.365,00	Rectoria de Vallcàrquera
Escola Camins	Les Franqueses del Vallès	29-30 d'octubre	50	315,00	Rectoria de Vallcàrquera
Escola Cervantes	Barcelona	28-30 d'octubre	40	1.064,00	La Traüna
Escola Montserrat Solà	Mataró	5-6 de març	54	718,20	Rectoria de Vallcàrquera
Escola Mossèn Jacint Verdaguer	Barcelona	21-23 d'octubre	30	1.092,00	La Traüna
Escola Rocafonda	Mataró	11-13 de novembre	48	1.814,40	Rectoria de Vallcàrquera
Institut Escola Pepa Colomer	El Prat de Llobregat	4-6 de novembre	30	1.092,00	La Traüna
Institut Montserrat Roig	Terrassa	11-13 de març	50	1.365,00	Rectoria de Vallcàrquera

Estratègia d'educació ambiental del Parc Natural i Reserva de la Biosfera del Montseny

En el marc de l'estratègia d'educació ambiental i d'acord amb el pla d'acció, el 2020 s'ha treballat conjuntament amb els equipaments d'educació ambiental per dur a terme les accions següents:

- **"Fem Festa, Fem Parc"** El 2020 no ha pogut continuar amb l'edició corresponent del "Fem Festa, Fem Parc" en base a les restriccions establertes en el context de pandèmia provocada per la Covid-19. No obstant això, les empreses d'educació ambiental han portat a terme activitats de difusió del patrimoni natural i cultural del parc natural i la reserva de la biosfera un cop s'han pogut reprendre les passejades guiades.
- **Carta Europea de Turisme Sostenible (CETS).** Continuació del treball per incorporar els compromisos de qualitat i els criteris de sostenibilitat que proposa, en l'àmbit del turisme, la CETS. Reunió de coordinació entre empreses d'educació ambiental i de turisme de natura, adherides a la CETS Montseny, per intercanviar experiències i treballar conjuntament noves propostes. Col·laboració entre les diferents empreses d'educació ambiental adherides a la CETS en relació amb l'ús compartit de recursos específics.
- **Divulgació i comunicació.** Donar rellevància mediàtica a l'educació ambiental i a les propostes de treball en xarxa per part dels equipaments d'educació ambiental a través de diferents canals de comunicació.



Foto: Educa Viladrau

Desplegament del programa educatiu "El Montseny a l'escola"

El programa educatiu "El Montseny a l'escola" es troba implementat en divuit dels dinou centres públics de primària de l'àmbit de la Reserva de la Biosfera del Montseny.

El curs 2019-2020 han participat en el programa un total de 1.440 alumnes, corresponents a 25 grups de cicle inicial, 24 grups de cicle mitjà i 23 grups de cicle superior.

El 2020 ha estat presidit per l'excepcionalitat que va suposar el tancament de les escoles el segon i tercer trimestre a causa de la situació de pandèmia COVID-19, que va comportar la continuació de l'activitat educativa de forma telemàtica. Durant el temps de confinament, les empreses d'educació ambiental que participen en el programa van desenvolupar materials que permetessin donar continuïtat al programa de forma no presencial. Tanmateix, el resultat va restar molt condicionat per la situació particular de cada escola i de l'alumnat.

"El Montseny a l'escola" és un programa d'educació ambiental que pretén apropar el Montseny, parc natural i reserva de la biosfera, a la població local. Les temàtiques que structuren les unitats didàctiques s'han triat tenint en compte les característiques més rellevants i singulars del medi, el seu caràcter transversal i la correspondència amb el currículum escolar. El programa també vol establir un marc per compartir treballs i experiències entre escoles que viuen a la vora del Montseny, educadors ambientals i gestors del parc. Tots els materials del programa estan disponibles al web del programa.

El 2020 s'impulsa, des de la coordinació del programa, un procés de revisió d'"El Montseny a l'escola" amb l'objectiu d'actualitzar-lo i fer-lo més adaptable a les realitats de les escoles que hi participen, el funcionament de les quals ha anat evolucionant des de la seva posada en marxa. Es compta amb l'assessorament de Marta Gual Oliva, professora associada al Departament de Didàctiques Específiques de la Universitat de Girona i membre del Grup de Recerca en Educació Científica i Ambiental. Aquest procés s'inicia amb una diagnosi on s'analitzen els documents que conformen el programa (fonamentació pedagògica i unitats didàctiques) per una banda, i per l'altra les avaluacions anuals que fan equips de mestres i educadors ambientals. Així mateix, es convoca un grup de discussió per recollir les opinions i valoracions dels educadors que participen en el programa i es fa una ronda de consultes a les escoles mitjançant d'una carta-qüestionari.

Els resultats d'aquesta diagnosi han de servir per presentar una proposta de canvis en relació als aspectes estructurals del programa, la qual tindrà, de ben segur, efectes sobre la metodologia i els continguts que es treballen.

Per a més informació, vegeu www.elmontsenyalescola.cat.



Activitats dels centres de documentació

Els centres de documentació del parc constitueixen una eina de suport a la recerca i la difusió. Les seves tasques bàsiques han estat les següents:

- Tasques de recerca, adquisició i classificació de documents
- Actualització de les bases de dades documentals
- Consultes i atenció al públic
- Assistència a les reunions de coordinació

L'any 2014 es va implementar l'aplicació AGD-Cedoc (Arxiu General de Documents - Centres de documentació) del programari Documentum. Aquesta nova plataforma va suposar una millora important, tant per als usuaris com per als gestors de la base de dades pel que fa a la seva sistematització i consulta. A partir d'octubre de 2018 es va començar a treballar amb el programari lliure Koha, un sistema integrat de gestió bibliotecària que encara millora molt més les prestacions del catàleg. Aquest nou catàleg, que integra el fons documental de tots els centres de documentació de la Xarxa de Parcs Naturals es pot consultar a <http://cataleg.parcs.diba.cat>.

Centre de Documentació del Parc Natural del Montseny. Secció Ciències Naturals

La Diputació de Barcelona i l'Ajuntament de Granollers van signar el 1989 un conveni de col·laboració per a la creació del Centre de Documentació del Parc Natural del Montseny. Secció Ciències Naturals, que s'ha instal·lat al Museu de Ciències Naturals de Granollers. Actualment, s'hi apleguen més de quatre mil documents, entre llibres, articles, revistes, fotografies i dibuixos referits als aspectes naturalístics del massís.

A més, el Museu de Ciències Naturals de Granollers, mitjançant el seu programa d'activitats, potencia i realitza tasques de recerca i investigació sobre el massís del Montseny (especialment en l'àmbit dels quiròpters, papallones, petits mamífers i el tritó del Montseny). Així mateix, vetlla per la defensa del patrimoni natural de la comarca i ofereix diversos programes d'educació ambiental per a escoles i adults.

Dades 2020

Nombre de document enregistrats: **4.778**

Consultes ateses: **12.130**

En l'enllaç següent podeu consultar la memòria anual d'activitats d'aquest equipament: <https://parcs.diba.cat/web/documentacio/cd-montseny-ciencies-naturals>

Centre de Documentació del Parc Natural del Montseny. Secció Humanitats

La Diputació de Barcelona i l'Ajuntament d'Arbúcies van signar el 1989 un conveni de col·laboració per a la creació del Centre de Documentació del Parc Natural del Montseny. Secció Humanitats, que s'ha instal·lat al Museu Etnològic del Montseny, la Gabella.

Actualment, s'hi apleguen més de sis mil documents entre llibres, articles, revistes, fotografies, documents sonors i mapes referits als aspectes historicoculturals del massís fins a l'actualitat.

A més, el Museu Etnològic del Montseny, mitjançant el seu programa d'activitats, potencia i realitza tasques de recerca, campanyes arqueològiques i treballs d'investigació sobre el massís del Montseny, vetlla per la defensa del patrimoni històric de la comarca i ofereix diversos programes d'educació ambiental per a escoles i adults.

Dades 2020

Nombre de document enregistrats: **7.015**

Consultes ateses: **74**

En l'enllaç següent podeu consultar la memòria anual d'activitats d'aquest equipament: <https://parcs.diba.cat/web/documentacio/cd-montseny-humanitats>

Exposició itinerant “40 anys de conservació i educació ambiental”

El 28 d'abril de 1978 la UNESCO va declarar el massís del Montseny Reserva de la Biosfera. El mateix any, obria les portes l'Escola de Natura Can Lleonart, la primera a Catalunya i una de les primeres de tot l'Estat espanyol. El 2018 es va promoure un programa d'actes per commemorar aquesta doble celebració i difondre els objectius de la reserva de la biosfera, especialment entre la població del seu àmbit, i per propiciar espais de trobada i reflexió sobre l'estat actual i l'evolució de la reserva de la biosfera i l'educació ambiental al Montseny.

Un dels elements vinculats a la celebració d'aquesta doble efemèride va ser el disseny i producció de l'exposició “40 anys de conservació i educació ambiental”, completada el 2019. Aquesta exposició, comissariada per la Societat Catalana d'Educació Ambiental i realitzada conjuntament per les diputacions de Barcelona i Girona i el Zoo de Barcelona, es va inaugurar el febrer de 2020 al Recinte de l'Escola Industrial de Barcelona, per després començar la itinerància pels municipis de la reserva.

Durant el 2020, l'exposició ha recorregut els municipis de Viladrau, el Brull, Seva, Gualba, Breda, Sant Pere de Vilamajor i Fogars de Montclús.

L'exposició “40 anys d'educació ambiental i conservació al Parc Natural i Reserva de la Biosfera del Montseny” presenta cinc mòduls organitzats temàticament al voltant de tres elements:

- El Montseny com a escola de natura: Can Lleonart i l'inici de l'educació ambiental a Catalunya, programes educatius, la tradició de l'excursionisme i les bones pràctiques.
- El Montseny com a espai viu: el patrimoni natural (diversitat faunística, flora, paisatgística, geològica) i la recerca científica, el Montseny com a espai habitat, les activitats tradicionals, el compromís amb la sostenibilitat.
- El Montseny com a patrimoni mil·lenari: el patrimoni construït, el patrimoni cultural immaterial, el Montseny com a inspiració d'artistes.

La mostra es completa amb l'exposició d'elements relacionats amb els continguts i un vídeo amb sis veus del territori que expliquen la seva activitat al Montseny des d'àmbits diferents: educació ambiental, interpretació, ramaderia, sector forestal, recerca científica i arts escèniques.

A sota podeu veure les dades de la itinerància de l'exposició durant aquest any.

Més informació: <https://parcs.diba.cat/web/reserva-de-la-biosfera-del-montseny/celebracio-als-pobles>

Itinerància 2020

Lloc	Dates
Barcelona. Diputació de Barcelona (Edifici Rellotge)	Del 19 de febrer al 13 de març
Viladrau. Espai Montseny	Del 28 de maig al 21 de juliol
El Brull. Centre d'Informació de la Rectoria del Brull	Del 24 de juliol al 30 d'agost
Breda. Centre Cultural Els Forns	Del 24 d'octubre al 15 de novembre
Fogars de Montclús. Centre d'Informació Can Casades	Del 27 de desembre al 31 de gener de 2021



<https://youtu.be/PxwK1T6wCko>



Activitats amb voluntariat al parc

Cercle de Voluntaris dels Parcs Naturals

El **Cercle de Voluntaris dels Parcs Naturals** (CVPN) és un projecte de participació i sensibilització ambiental obert a totes les persones usuàries de la Xarxa de Parcs Naturals. Amb aquest objectiu principal d'educació ambiental i d'enfortiment dels vincles entre la ciutadania i els nostres parcs, el CVPN promou i vehicula la participació voluntària en el manteniment i gestió dels espais protegits.

En aquest enllaç trobareu les memòries anuals d'activitats del CVPN: <http://voluntarisparcs.diba.cat/memories-anuals/>

L'any 2020, membres del Cercle de Voluntaris dels Parcs Naturals van realitzar una actuació al Parc Natural del Montseny:

Acció: **Millores d'adequació i manteniment de l'itinerari Collformic-Matagalls**

Data: 19 de setembre

Lloc: el Brull

Participants: 22

CANVIAR LA FOTO



Foto: Activitats de voluntariat al parc, Arxiu XPN

Foment de l'accessibilitat al parc

La Xarxa de Parcs Naturals disposa de diversos equipaments d'ús públic i educació ambiental adaptats per a persones amb discapacitats físiques o sensorials, tant a nivell d'accés com de circulació i estada, a banda de disposar la majoria d'ells lavabos adaptats. Potser alguns no són plenament accessibles en la seva totalitat, però tenen com a mínim algunes sales o plantes adaptades per aquestes persones amb discapacitats físiques o sensorials. Podeu consultar les prestacions específiques adreçant-vos particularment a cada centre.

Al Parc Natural del Montseny el llistat d'equipaments accessibles és:

- Centre d'Informació de Fogars de Montclús
- Centre d'Informació de Can Casades
- Museu de Ciències Naturals de Granollers
- Museu Etnològic del Montseny. La Gabella
- Escola de Natura de Can Lleonart
- Escola de Natura de la Rectoria de Vallcàrquera
- Espai Montseny
- Oficina del Parc Natural del Montseny. Masia Mariona
- Punt d'Informació a la Masia Mariona
- Parc Etnològic de Tagamanent. Casa Museu L'Agustí

Material accessible

Per tal d'afavorir l'accessibilitat al parc com a recurs educatiu i de gaudi, en aquest darrer temps se l'ha anat proveint del material adaptat següent:

Conte: *La Xara i el Pau i la dona d'aigua*, dins la col·lecció *La Xara i el Pau*, editat en llenguatge braille (producció a càrrec de la Fundació ONCE).

Fitxes didàctiques: Fitxes de fauna que inclouen una tria de diferents animals que es troben a la Xarxa de Parcs Naturals de la Diputació de Barcelona. Són accessibles als usuaris cecs o amb discapacitat visual, però el seu disseny multisensorial les fa universals. Contenen text explicatiu en Braille i macrocaràcters, i imatges en relleu per a l'exploració tàctil. Aquestes fitxes es desen en una maleta on també hi ha uns cubs amb els sons característics de cada animal. Al parc natural del Montseny n'hi ha dues.

També s'han elaborat deu fitxes de flora corresponents a les espècies més emblemàtiques, que inclouen dibuix en relleu, text explicatiu en lletres de gran format sobreimpressionades en Braille i l'olor corresponent a cada espècie. La realització va anar a càrrec de Mònica Surís.

Mapes tàctils: mapa esquemàtic del parc en relleu i en Braille, de mida DIN A3, dut a terme per l'empresa TouchGraphics.

A les oficines dels parcs hi ha un material adaptat que es pot sol·licitar en préstec in situ (millor anticipadament) emplenant una fitxa:

Handbike: bicicleta apta per a persones amb alguna discapacitat en les extremitats inferiors i que està adaptada per circular per pistes de muntanya sense desnivells importants. El parc en té una unitat.

Joëlette: la Joëlette és una cadira tot terreny dotada d'una única roda que permet la pràctica del senderisme a qualsevol persona amb discapacitat o amb mobilitat reduïda. Fins i tot en casos de gran dependència, sempre amb l'ajuda de dos o més acompanyants experts. Al parc n'hi ha dues unitats.

Terceres rodes: rodes frontals adaptables a cadires de rodes convencionals que adeqüen la mateixa cadira a un ús per a pista de muntanya que no presenti desnivells importants. Aquestes rodes s'acompanyen de reposapeus, casc i guants. El parc en té quatre unitats.

Dossier d'itineraris: guia en Braille associada a l'itinerari adaptat de la font del Frare a Santa Fe de Montseny. Realitzat per l'empresa ComAcess. El parc en disposa d'una unitat.

Barres direccionals: milloren el treball de guiatge en l'acompanyament de persones amb deficiència visual. El parc en té tres unitats.

Aquest i altre material i servei de suport a l'accessibilitat als parcs de la Xarxa de Parcs Naturals es pot consultar a: <https://parcs.diba.cat/web/accessibilitat>



Foto: Arxiu XPN



Foto: Arxiu XPN

Rutes teatralitzades inclusives

L'any 2013 es va materialitzar una segona ruta teatralitzada, en aquesta ocasió "Aigua. Un viatge pels sentits", al Centre d'Informació Can Casades, al Parc Natural del Montseny, la segona que es feia a la Xarxa de Parcs Naturals després de la ruta "Natura" al Parc Natural a Sant Llorenç del Munt i l'Obac.

La ruta transita per l'**itinerari adaptat de la font del Frare**, amb una extensió de poc més d'un quilòmetre, vorejant la riera de Santa Fe.

De la mà de personatges singulars, "Aigua" explora, en diferents parades, els cinc sentits (vista, tacte, oïda, gust i olfacte) i està adreçada a tots els públics.

Existeix la possibilitat d'un intèrpret de llenguatge de signes i el préstec de material adaptat per a la millora de la mobilitat durant l'itinerari.

Durant l'any 2020 només s'ha pogut dur a terme una edició i hi van participar un total de 20 persones.

Dades web, xarxes socials i aplicacions mòbils del parc

El portal web de la Xarxa de Parcs Naturals de la Diputació de Barcelona ofereix informació de la gestió dels parcs entorn dels eixos de la conservació de la biodiversitat, l'ús públic i l'educació ambiental, i el foment del desenvolupament econòmic.

Allotja quaranta-una webs i quinze seccions web. Dotze de les webs corresponen als parcs de la Xarxa de Parcs Naturals, i les altres vint-i-nou webs corresponen a webs de temàtiques transversals específiques de programes culturals, lúdics, d'educació ambiental, de turisme sostenible, de conservació de la biodiversitat, de gestió forestal, de serveis i equipaments, d'itineraris, i d'accessibilitat, entre d'altres. També inclou webs específiques de programes europeus així com d'informació de les activitats i notícies dels parcs que gestiona la Diputació de Barcelona.

Des del portal web es pot accedir a les xarxes socials pròpies, gestionades o cogestionades: Facebook (vint-i-dues pàgines), Twitter (deu comptes), Instagram (deu comptes) i Youtube (onze canals), així com també a les webs de la resta de parcs de Catalunya gestionats per la Generalitat de Catalunya.

Dades d'ús de la web, xarxes socials i app del parc (2020)

Parc		
Web	Pàgines visitades	165.171
Web Itineraris	Nombre d'itineraris	33
	Visites	13.858
Activitats	Nombre	174
Notícies	Nombre	131
Facebook	Adherits	15.356
App *	Usuaris	5.717
	Visualitzacions	131.499
* A partir del 2018, les app de cada parc han quedat integrades en una única app de tots els parcs, "Parcs Naturals", i no es pot discriminar individualment. Les xifres són de les dues app: l'app "Itineraris Parcs" i l'app "Parcs Naturals".		
Patxot		
Web	Pàgines visitades	7.280
Facebook	Adherits	321
Youtube	Visualitzacions	14.251
Twitter	Seguidors	157

Patrimoni Immaterial del Montseny		
Web	Pàgines visitades	31.915
Youtube	Visualitzacions	1.352
Facebook	Adherits	820
Carta Europea de Turisme Sostenible (CETS)		
Web	Pàgines visitades	6.524
Tritó Montseny		
Web	Pàgines visitades	10.043
Youtube	Visualitzacions	5.892
Twitter	Seguidors	795
Notícies	Nombre	30
Reserva de la Biosfera del Montseny		
Web	Pàgines visitades	6.275
Twitter	Seguidors	1.765
Instagram	Seguidors	5.596

4.4. Activitats de coordinació i governança

4.4.1. Activitats de planificació i participació

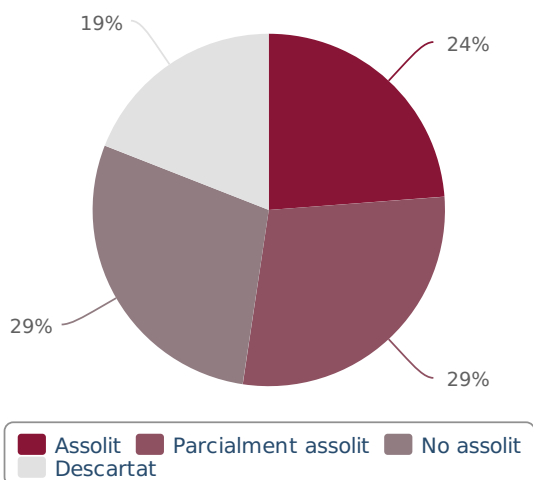
Programació d'objectius i actuacions. Indicadors d'execució

Per tal de poder fer el seguiment i avaluació de l'estat d'execució del programa d'activitats, es disposa del mòdul "SIRGA" de l'aplicació SIGEP, on s'introdueixen els principals objectius i actuacions que es preveu dur a terme durant l'any i, a cadascuna de les actuacions se li associa un indicador d'estat d'execució i un responsable del seguiment.

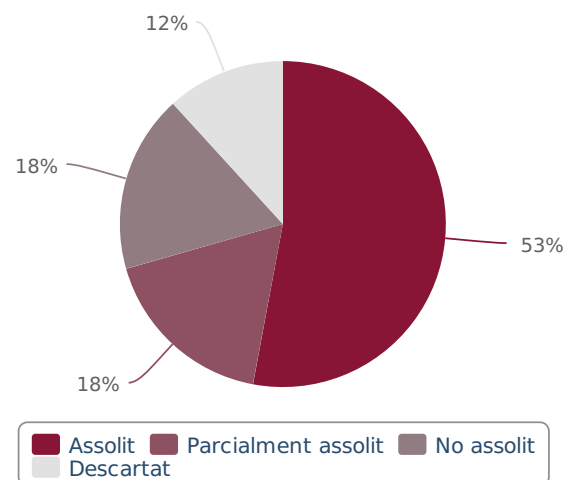
L'estat d'execució d'aquests indicadors es revisa periòdicament durant l'exercici i així es pot disposar d'una diagnosi ràpida de l'avenç en l'assoliment dels objectius proposats.

Semestralment es publiquen a la web els gràfics de l'estat d'execució del programa de cada parc, desglossat en els quatre subprogrames. Així, en l'any actual, el resultat final va ser el que es pot veure en els gràfics següents:

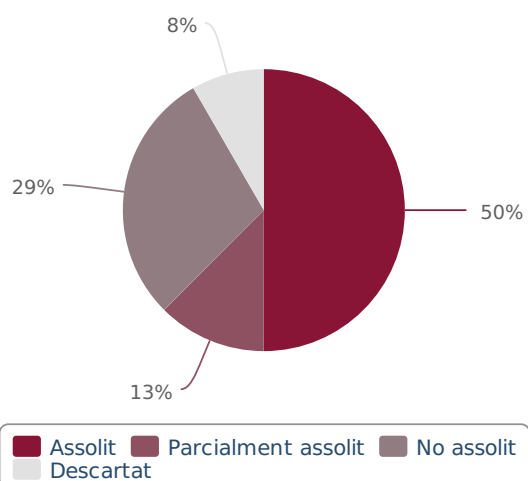
Conservació del patrimoni natural i cultural (2020)



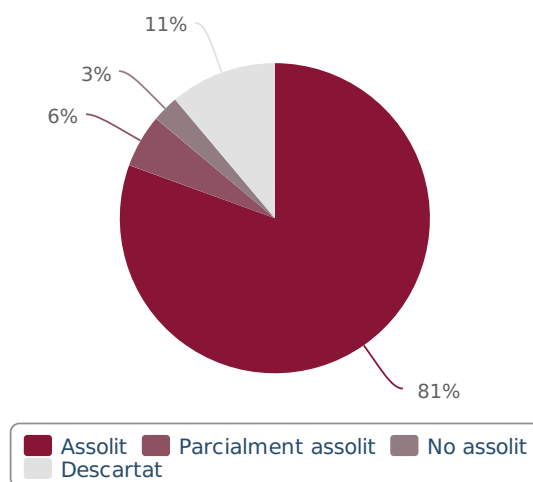
Desenvolupament sostenible i benestar de la població local (2020)



Ús públic i educació ambiental (2020)



Activitats de coordinació i governança (2020)



Reunions dels òrgans de gestió i participació

Reunions del Consell Coordinador

11 de juny de 2020. Reunió telemàtica (33 assistents)

1. Debatre sobre l'Agència de Patrimoni Natural
2. Lectura i aprovació, si escau, de **l'acta de la reunió anterior**
3. Donar compte dels temes més rellevants tractats a la Comissió Consultiva
4. Donar compte de l'estat actual de la gestió i seguiment del Parc Natural del Montseny
5. **Informe de gestió**
6. Torn obert de paraules

15 de juny de 2020. Reunió extraordinària telemàtica (34 assistents)

1. Debat i posicionament, si escau, sobre la Proposició de Llei de creació de l'Agència de Patrimoni Natural.

26 de novembre de 2020. Reunió telemàtica (29 assistents)

1. Lectura i aprovació, si escau, de les actes de la reunió ordinària de l'**11/06/2020** i de la reunió extraordinària del **15/06/2020**.
2. Donar compte dels temes més rellevants tractats a la Comissió Consultiva
3. Presentació de l'estudi del cens de la ramaderia extensiva al Parc Natural del Montseny
4. Donar compte de l'estratègia de la Carta Europea de Turisme Sostenible al Montseny per al període 2021-2025
5. Donar compte de la posada en marxa de la Comissió Executiva del Parc Natural del Montseny
6. Proposta dels representants municipals per a la gestió del Parc Natural del Montseny
7. Proposta de desenvolupament del Pla de Mobilitat del Montseny
8. **Informe de gestió** i Proposta d'actuacions 2021
10. Torn obert de paraules

Reunions de la Comissió Consultiva

14 de maig de 2020. Reunió telemàtica (27 assistents)

1. Lectura i aprovació, si escau, de [l'acta de la reunió anterior](#)
2. Donar compte de l'estat actual de la gestió i seguiment del Parc Natural del Montseny
3. [Informe de gestió](#)
4. Torn obert de paraules

27 d'octubre de 2020. Reunió telemàtica (29 assistents)

1. Lectura i aprovació, si escau, de [l'acta de la reunió anterior](#)
2. Valoració dels efectes de l'actual crisi sanitària sobre l'ús públic del parc i comunicació de les accions iniciades
3. [Informe de gestió](#)
4. Recollida d'aportacions i suggeriments per a l'elaboració del Programa d'activitats 2021
5. Torn obert de paraules

Convenis

Bona part de la gestió del programa d'actuacions es realitza mitjançant la concertació de convenis de col·laboració, amb entitats diverses i per a objectius variats, com es pot veure en la taula següent:

Tipologia	Conveni entre	Objecte del conveni
Convenis per a la gestió de serveis: desenvolupament del pla d'informació a través del DIP (Dispositiu d'Informació Personalitzada)		
	DDGI i Ajuntament de Riells i Viabrea	DIP a Sant Martí de Riells
	DDGI i Ajuntament de Viladrau	DIP a coll de Bordoriol
	DDGI i Ajuntament d'Arbúcies	DIP a coll de Castellar
	DIBA i Ajuntament del Brull	DIP a Collformic
	DIBA i Ajuntament de Fogars de Montclús	DIP a plana Amagada
	DIBA i Ajuntament de Cànoves i Samalús	DIP a l'aparcament de Can Domènec
	DDGI i Ajuntament de Riells i Viabrea	DIP a Sant Martí de Riells
Convenis per a la gestió de serveis i equipaments d'atenció als visitants		
	DIBA i Ajuntament d'Arbúcies	Gestió del Centre de Documentació del Parc Natural del Montseny. Secció Humanitats, al Museu Etnològic del Montseny, la Gabella
	DIBA i Patronat municipal	Gestió del Centre de Documentació del Parc Natural al Museu de Ciències Naturals de Granollers
	DDGI i Ajuntament d'Arbúcies	Col·laboració pel funcionament dels serveis del Museu Etnològic del Montseny. La Gabella
	DIBA i Ajuntament de Seva	Gestió del Punt d'Informació
	DIBA i Ajuntament de Cànoves i Samalús	Gestió del Punt d'Informació
	DIBA i Ajuntament de Figaró–Montmany	Gestió del Punt d'Informació del Molí de Ca l'Antic
	DIBA i Ajuntament de Sant Pere de Vilamajor	Gestió del Punt d'Informació de La Mongia
	DIBA i Ajuntament del Brull	Gestió del Centre d'Informació de la Rectoria del Brull
	DIBA i Ajuntament d'Arbúcies	Gestió del Centre d'Informació d'Arbúcies
	DIBA i Ajuntament de Viladrau	Conveni per a la col·laboració en les activitats relacionades amb el patrimoni natural i cultural del PNM
	DDGI i Ajuntament de Viladrau	Gestió del Punt d'Informació a l'Espai Montseny
	DIBA i Ajuntament de Sant Esteve de Palautordera	Gestió del Centre d'Informació de Sant Esteve de Palautordera

DIBA i Ajuntament d'Aiguafreda	Col·laborar en la gestió d'un centre d'informació i per a l'ordenació de l'ús públic
DIBA i Ajuntament de Gualba	Col·laborar en la gestió del Punt d'Informació de l'Estació i del Centre d'Informació de Can Figueres
DIBA i Ajuntament de Tagamanent	Col·laborar en la gestió del Punt d'Informació de Tagamanent
DIBA i Ajuntament de Montseny	Gestió de l'exposició permanent del Casal de Cultura i el Centre d'Informació de Montseny
DIBA i Ajuntament de la Garriga	Gestió del punt d'informació de la Garriga
DIBA i Ajuntament de Fogars de Montclús	Gestió del Centre d'Informació de Fogars de Montclús
DDGI i Ajuntament d'Arbúcies	Manteniment i millora de la xarxa viària del parc
DDGI i Ajuntament de Breda	Manteniment i millora de la xarxa viària del parc
DDGI i Ajuntament de Sant Feliu Buixalleu	Manteniment i millora de la xarxa viària del parc
DDGI i Ajuntament de Riells	Manteniment i millora de la xarxa viària del parc
DDGI i Ajuntament de Viladrau	Manteniment i millora de la xarxa viària del parc
DIBA i Ajuntament del Brull	Turó de Montgròs (visites guiades)

Convenis per a la prestació de serveis

DIBA i Ajuntament de Campins	Recollida selectiva d'escombraries
DIBA i Ajuntament de Montseny	Recollida selectiva d'escombraries
DIBA i Ajuntament de Fogars de Montclús	Recollida selectiva d'escombraries
DIBA i Ajuntament del Brull	Recollida selectiva d'escombraries
DIBA i Consorci per a la Gestió de Residus del Vallès Oriental	Recollida selectiva d'escombraries
DIBA i Ajuntament Tagamanent	recollida selectiva de residus

Convenis per a la recerca i la docència

DIBA i Escola de Formació Professional Agrària les Quintanes	Realització d'estades d'alumnes en pràctiques
DIBA i UAB Departament de Ciència Política i dret Públic, Facultat de Dret	Diplomatura de Post-Grau en Gènere d'Igualtat
DIBA i Universitat Autònoma de Barcelona	Realització, a càrrec de l'Escola de Ciències Ambientals, d'un estudi sobre el canvi ambiental global al Montseny
DIBA i IRTA	Selecció de material autòcton destinat a la millora de la producció de fruit de castanyer
DIBA i ICTA-UAB	Elaboració del Pla de conservació del parc
DIBA i Reial Acadèmia de Ciències i Arts de BCN (RACAB)	Col·laboració per a la realització actuacions de manteniment estació sísmica a la Finca Fontmartina
DIBA i Reial Acadèmia de Ciències i Arts de Barcelona	Manteniment de l'estació sísmica de Fontmartina

Desenvolupament del programa pedagògic "El Montseny a l'escola"

DIBA i Ajuntament d'Aiguafreda	Desenvolupament del programa
DIBA i Ajuntament de Campins	Desenvolupament del programa
DIBA i Ajuntament de Cànoves i Samalús	Desenvolupament del programa
DIBA i Ajuntament de Figaró-Montmany	Desenvolupament del programa
DIBA i Ajuntament de Gualba	Desenvolupament del programa
DIBA i Ajuntament de Sant Esteve de Palautordera	Desenvolupament del programa
DIBA i Ajuntament de Seva	Desenvolupament del programa
DIBA i Ajuntament de Sant Miquel de Balenyà	Desenvolupament del programa
DIBA i Ajuntament de La Garriga	Desenvolupament del programa
DIBA i Ajuntament Sant Pere de Vilamajor	Desenvolupament del programa
DDGI i Ajuntament de Viladrau	

Altres convenis

DIBA i Associació d'Empresaris Turístics del Montseny	Promoció de les bones pràctiques en el turisme (CETS) i col·laboració en la divulgació dels valors naturals i culturals
DDGI i Associació de Propietaris del Montseny	Millora en la gestió agroforestal del Montseny
DDGI i ADF Guillerries-Montseny	Campanya de prevenció d'incendis
DDGI i ADF Riells i Viabrea	Campanya de prevenció d'incendis
DIBA i Associació de Propietaris del Montseny	Foment associacionisme i cooperació dins el parc
DIBA i DDGI i Consorci de Polítiques Ambientals de les Terres de l'Ebre (COPATE)	Cooperació entre la Reserva de la Biosfera del Montseny i la Reserva de la Biosfera de les Terres de l'Ebre

Convenis de cooperació internacional

Agermanament entre el Parc Natural del Montseny i el Parc Nacional de les Cevenes (Occitània, França)	Intercanvi d'escolars, amb el viatge al Parc Nacional de les Cevenes dels alumnes de l'IES de Sant Celoni i l'IES d'Arbúcies
Parc Natural i Reserva de la Biosfera del Montseny, i la UNESCO	Participació a la Xarxa de Reserves de la Biosfera del Programa MABUnesco
Agermanament entre el Parc Natural del Montseny i el Parc Nacional de les cevenes (occitània, França)	Intercanvi d'escolars, amb el viatge al Parc Nacional de Cevenes dels alumnes de l'IES de Sant celoni i l'IES d'Arbúcies

Activitats realitzades en el marc de la Reserva de la Biosfera del Montseny

Pla d'acció de la Reserva de la Biosfera del Montseny (2021-2030)

El 2020 s'ha elaborat un nou Pla d'acció per la Reserva de la Biosfera del Montseny (PARBM). Aquest nou pla defineix i acota l'estratègia d'acció per a la propera dècada (2021-2030) en base a tres elements principals: a) la revisió de les línies de treball i actuacions abordades des de l'anterior pla estratègic, de 2014; b) el nou marc referencial per a la xarxa de reserves de la biosfera, definit al Pla d'acció de Lima 2016-2025 (xarxa mundial de reserves de la biosfera) i al Pla d'acció d'Ordesa-Viñamala (PAOV-RERB) 2017-2025 (xarxa espanyola de reserves de la biosfera); c) la implicació del territori i la seva participació en la concreció del pla.

L'elaboració del nou PARBM ha comptat amb l'assistència tècnica de la consultora Minka-dev. S'ha treballat una proposta que estructura el procés de definició i concreció participada de les línies estratègiques i accions del PARBM al voltant de la identificació de línies de desenvolupament socioeconòmic auto-sostenibles que incentivin la conservació. El procés de treball s'ha dividit en una primera fase de diagnosi territorial i revisió del document estratègic vigent; una segona de definició consensuada de línies estratègiques, objectius i accions, a partir de la participació de grups i agents clau en l'àmbit de la reserva, i una tercera de redacció i lliurament del document del PARBM. El disseny del procés participatiu s'ha hagut d'adaptar al context de pandèmia generat per la COVID-19 i, per tant, totes les convocatòries s'han fet en entorns virtuals. S'ha realitzat un total de cinc sessions participatives, consistents en: una entrevista grupal a representants de projectes estratègics (LifeClinomics, Espurna, CETS, Life Tritó Montseny, Grup de treball de l'aigua) i d'altres actors amb coneixement tècnic sobre la Reserva; dos tallers adreçats a representants d'organitzacions de la societat civil i de l'àmbit productiu de la reserva; un taller adreçat als representants i tècnics municipals (als quals se'ls va adreçar també un formulari) i, finalment, un taller final de validació de la proposta adreçat a tots els participants convocats a les sessions anteriors.

El resultat d'aquest procés és una proposta de deu línies estratègiques estructurades en tres eixos: 1) gestió integral i sostenible; 2) coneixement com a eix de desenvolupament i 3) construcció d'una comunitat sostenible.

Pla d'Igualtat de gènere de la Reserva de la Biosfera del Montseny

En el marc del Pla d'igualtat de gènere s'han portat a terme les següents accions:

Programa per l'empoderament “Les dones del Montseny aprenem juntes”, edició 2019-2020

Realització simultània dels tallers als municipis de Breda, Cànoves i Samalús, la Garriga i l'EMD de Sant Miquel de Balenyà (Seva), amb un total de 58 participants.

El programa de tallers “Les dones aprenem juntes” té com a objectius principals perseguir el benestar i reafirmació de les dones com a subjectes actius, contribuint al seu empoderament, així com crear unes dinàmiques de grup que afavoreixin l'establiment d'una xarxa de relacions socials i suport mutu. Al llarg del taller, les participants aprendran diverses tècniques de transformació de la llana i altres formes de producció artesanal, de la mà de professionals artesanes de la reserva. L'únic requisit per accedir-hi és residir a qualsevol dels municipis de l'àmbit de la reserva.

<https://parcs.diba.cat/web/reserva-de-la-biosfera-del-montseny/dones-del-montseny>

Elaboració del Directori de Dones Expertes del Montseny (1a fase)

El Directori de Dones Expertes té per objectiu recollir les experteses de les dones del territori per fer visible la diversitat d'experiències i saber fer. Una dona experta és aquella que compta amb coneixements i saber fer practicats en els àmbits professional i acadèmic, quotidià, comunitari i activista, adquirits a través de formació reglada o de la pràctica quotidiana. Expertes són totes les dones en la seva diversitat d'edats, recorreguts i experiències vitals.

El 2020 ha començat la fase de recollida d'informació de possibles dones interessades a través d'un formulari disponible a la web de la Reserva. El futur Directori de Dones Expertes del Montseny constituirà un recurs per fomentar la representació pública de les dones del Montseny i la seva participació en la societat: activitats i xerrades, reportatges als mitjans de comunicació, desenvolupament de treballs específics, etc. El Directori serà obert i estarà disponible a la web de la Reserva.

<https://parcs.diba.cat/web/reserva-de-la-biosfera-del-montseny/directori-dones-expertes>

15 d'octubre, Dia Internacional de les Dones Rurals

S'han realitzats accions comunicatives en l'àmbit de les xarxes socials en motiu del 15O. També s'han organitzat dos tallers adreçats a la població de la reserva: “Les treballadores i els oficis invisibles”, realitzat a Campins de la mà de Cor del Montseny i “El bosc, un gran rebost. El coneixement del bosc de les dones del Montseny”, realitzat a Montseny per Ademc.

25 de novembre, Dia Internacional per l'Eliminació de la Violència Envers les Dones

S'han realitzats accions comunicatives i de sensibilització en l'àmbit de les xarxes socials en motiu del 25N, entre les quals un vídeo en col·laboració amb l'associació Arremangades-associació de dones del Montseny i que ha comptat amb la participació de Dones de Breda i de Malves Col·lectiu Feminista de Breda.

Relacions externes

Relacions externes

Al llarg de l'any s'ha dut a terme tot un seguit d'activitats que han comportat contactes amb altres administracions i institucions vinculades al parc:

- Celebració de reunions amb els representants municipals per a la definició del programa anual d'activitats.
- Realització de reunions tècniques amb el Cos d'Agents Rurals i representants comarcals del Departament d'Agricultura, Ramaderia, Pesca, Alimentació i Medi Natural (Osona, el Vallès Oriental i la Selva) per coordinar actuacions.
- Assistència a les assemblees de l'Associació de Propietaris del Montseny.
- Realització de reunions de coordinació amb representants de la URMA dels mossos d'esquadra.
- Manteniment de contactes diversos amb altres institucions: Policia Local, Mossos d'Esquadra de proximitat i trànsit, SEPRONA i Creu Roja.
- Realització de reunions de coordinació amb Bombers i ADF locals.
- Activitats de col·laboració i coordinació amb l'Oficina Tècnica de Prevenció Municipal d'Incendis Forestals i Desenvolupament Agrari de la Diputació de Barcelona.

Coordinació general

Algunes de les activitats principals incloses en aquest apartat han estat les següents:

- Celebració de les reunions informatives del parc amb l'equip tècnic, amb periodicitat bimestral.
- Celebració de les reunions de coordinació per col·lectius (guardes, personal de manteniment, i administratiu i subalterns).
- Participació en les reunions informatives de l'Oficina Tècnica de Parcs Naturals.
- Realització de reunions de coordinació i seguiment amb els responsables dels equipaments en règim de concessió administrativa o conveni.
- Seguiment de l'execució del programa d'activitats i del pressupost.
- Elaboració de la memòria del parc corresponent a l'exercici anterior.
- Preparació del programa d'activitats per a l'exercici següent.
- Garantir la dotació, per al personal del parc, de tot l'equipament de protecció individual, per tal de donar compliment al que s'estableix a la Llei 31/1995, de 8 de novembre, de prevenció de riscos laborals, i al Reial decret 39/1997, de 17 de gener, pel qual s'aprova el reglament dels serveis de prevenció.

4.4.2. Activitats generals i de suport

Projecte SIGEP

L'aleshores Àrea d'Espais Naturals de la Diputació de Barcelona va engegar l'any 1997 el projecte **SIGEP** (Sistema d'Informació Geogràfica de Gestió de la Xarxa de Parcs Naturals), un sistema d'informació geogràfica de georeferenciació i suport de les activitats de gestió, planificació i conservació dels espais protegits que gestiona.

Concebut inicialment com un conjunt reduït d'aplicacions de SIG locals de suport a la gestió del sistema de qualitat dels parcs, el projecte ha anat evolucionant vers un sistema corporatiu en xarxa que té per finalitat enregistrar, processar i efectuar el seguiment de bona part de les tasques de gestió i de coneixement de l'estat dels parcs, segons el «Pla estratègic del projecte SIGEP» elaborat l'any 2007, prenent com a base un conveni de col·laboració amb el Laboratori d'Informació Geogràfica i Teledetecció (LIGIT) de la Universitat Autònoma de Barcelona.

Any rere any es va incrementant el volum d'informació alfanumèrica de què es disposa en la base de dades central del sistema, juntament amb les capes d'informació cartogràfica específiques de la gestió dels parcs i generals de referència. També es van dissenyant aplicacions de SIG en entorn web que implementen algunes de les tasques més destacades de gestió dels parcs i que ajuden a garantir la millora continuada de la qualitat de la gestió i fer-ne un monitoratge constant.

Funcionalitats i aplicacions consolidades

Aplicació	Finalitat
Visualitzador SIGEP	Desplaçar-se per les aplicacions i per la base cartogràfica per geolocalitzar registres de totes les aplicacions i facilitar una primera producció cartogràfica simple.
Contactes i mailings	Gestionar les dades de les persones, entitats i empreses que s'enregistren a partir de les aplicacions específiques locals del SIGEP.
Gestió d'informes i expedients	Gestionar tots els processos per a l'elaboració d'informes preceptius o d'altres formes de resolució (denúncies, escrits, informes...), iniciats a instància de tercers, per iniciativa pròpia o arran de la detecció d'una incidència.
Seguiment i avaluació de la gestió (SIRGA)	Gestinar a partir de totes les actuacions a realitzar en cadascun dels parcs durant l'annualitat corresponent basant-se en l'avaluació continuada d'una sèrie d'indicadors específics per determinar el grau d'assoliment de cada un dels objectius genèrics previstos en l'inici de l'any.
Mòdul de projectes	Gestionar els processos de tramitació dels projectes d'obres i serveis i de l'expedient administratiu de contractació.
Documents i baixades	Gestionar les baixades i documents per accedir a documents de l'organització o per al treball de la gestió dels usuaris: manuals, plans d'itineraris, plans d'ús públic, models (de contractes, concessions, etc.), enllaços d'interès, baixada de cartografia, eines GIS, etc.
Registre general d'incidències	Unificar l'entrada i registre de tots els tipus d'incidència per tal de dotar la gestió dels parcs de major rapidesa i eficiència, evitant demores i confusions sobre el tractament i l'eina a emprar per a cada tipus particular d'incidència, si hom hagués de fer servir una aplicació diferent per enregistrar cada tipus d'incidència.
Incidències del Sistema de Qualitat	Gestionar les incidències que són objecte de sistemes de control de la qualitat de la gestió. També, per extensió, s'utilitza provisionalment per tractar els informes de guarderia relatius a termes que no tenen relació estricta amb la Norma Q de qualitat mentre no hi hagi instal·lada una aplicació de gestió d'informes.
Suggeriments	Gestionar els suggeriments que fan els usuaris en els parcs. Permet fer-ne el seguiment, gestió i resolució i avaluar el grau de compliment de la resposta.
Inventari d'equipaments	Crear l'inventari d'equipaments de la Xarxa de Parcs Naturals pel que fa a la descripció i documentació dels serveis que ofereix cadascun dels diferents equipaments.
Incidències d'incendis	Enregistrar i gestionar les incidències que es produeixen en matèria d'incendis forestals, especialment a partir de les dades que recullen els operadors radiotelefònics durant el període de desplegament del Dispositiu de Vigilància d'Incendis d'estiu.
Infraestructures de Prevenció d'Incendis Forestals	Gestionar l'inventari d'elements del Pla de Prevenció d'Incendis Forestals, com punts d'aigua i punts de guaita.
Inventari de mobiliari exterior	Gestionar els inventaris dels elements de mobiliari exterior situats als parcs, vies de comunicació o equipaments (baranes, fonts, cadenes...).
Inventari de senyalització	Gestionar els inventaris dels elements de senyalització exterior direccional i informativa situats als parcs i produir de fitxes per a la generació de comandes.

Servei de manteniment integral del SIGEP

Per tal de garantir el funcionament i la millora de SIGEP, es disposa d'un contracte de servei de manteniment integral del sistema d'informació geogràfica de gestió de la Xarxa d'Espais Protegits (SIGEP) de la Diputació de Barcelona.

El desembre del 2020 va finalitzar el contracte vigent, que tenia una durada de quatre anys. Al llarg de l'any es va anar preparant la documentació per a un nou concurs, que es va celebrar el mes de novembre, just abans que finalitzés el contracte vigent. El concurs va ser adjudicat a la Universitat Autònoma de Barcelona, per un període de quatre anys.

L'objectiu principal és la prestació del servei de manteniment del sistema (correctiu, preventiu i perfectiu i evolutiu), la prestació de suport de segon nivell i la formació als usuaris, i es descriu a continuació:

Manteniment del funcionament del sistema

- Manteniment correctiu: aplicació de correccions de totes les incidències tècniques i funcionals que provoquen un comportament inadequat del sistema o un mal funcionament.
- Correcció de dades: modificació sobre el conjunt d'informació del sistema.
- Manteniment perfectiu i preventiu: desenvolupament de solucions tècniques adreçades a les millores del sistema i a la reducció de les accions del manteniment correctiu i la correcció de dades.
- Gestió de canvis i pas a producció: implantació inicial en entorn de desenvolupament i integració a l'entorn de producció de modificacions i millores sobre les aplicacions del sistema.
- Administració del servei: accions orientades a garantir el bon funcionament i l'administració de l'entorn web del sistema SIGEP.

Formació i suport

- Suport continuat als usuaris amb atenció permanent de consultes (per correu electrònic, telèfon i *in situ*) i formació en relació amb el conjunt d'aplicacions del SIGEP i/o aplicacions de sistemes d'informació geogràfica.
- Altres formacions derivades de la gestió, el manteniment i la resolució d'incidències quan ha calgut formació a grans grups d'usuaris, quan s'han necessitat millores substancials en els processos de gestió de les diferents aplicacions o quan hi ha hagut versions o aplicacions noves.

Manteniment evolutiu

Simultàniament a les tasques de caràcter correctiu i de formació, també es duen a terme accions de manteniment evolutiu que requereixen una planificació més acurada. El conjunt d'accions de caire evolutiu es fan de manera prioritària al llarg del període de servei de manteniment i tenen com a objectiu avançar en la millora, optimització i extensió del SIGEP.

Cadascuna de les accions evolutives requereix la realització d'un cas de treball complet, que agrupa les tasques següents:

- Anàlisi de requeriments d'usuari i requeriments funcionals de les adaptacions o millores
- Especificació detallada de la funcionalitat de les adaptacions o millores
- Disseny funcional i operatiu de les adaptacions o millores
- Programació de les adaptacions o millores
- Redacció de la documentació tècnica d'implementació de les aplicacions millorades
- Redacció o actualització del manual d'usuari de les aplicacions millorades
- Instal·lació i pas a entorn de producció de les aplicacions millorades

Mensualment s'elabora un informe que recull les tasques realitzades de prestació del servei de **manteniment del sistema**, la prestació de **suport** i la **formació** als usuaris, i la prestació de **manteniment evolutiu**.

Les atencions prestades pel manteniment del sistema i la resolució d'incidències s'enregistren en l'aplicació de la Relació d'Incidències Correctives (RIC). En cada informe mensual es presenta un resum de les tasques de manteniment realitzades; en els apartats d'Evolució del servei es mostren les dades de les incidències produïdes i

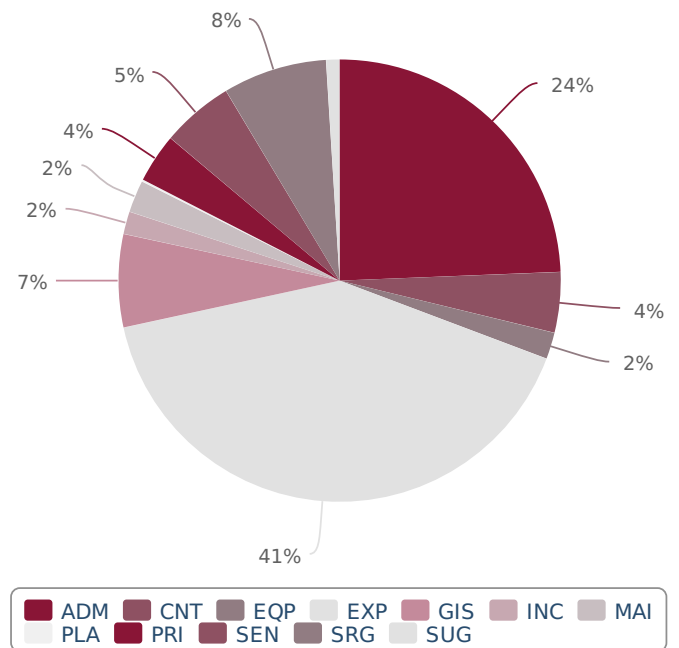
ateses, manteniment evolutiu, gràfics i indicadors segons els Acords de Nivell de Servei estipulats en el contracte.

La disponibilitat del RIC i l'explotació de les seves dades enregistrades nodreixen el **Registre i seguiment de tasques centralitzat** (RSTC), que comptabilitza la distribució del temps a cadascuna de les tasques portades a terme (correctius, preventius i perfectius, evolutius i suport), analitzat en la prestació del servei de manteniment, formació i suport als usuaris, i la **Base de dades de coneixement** (BDC), que descriu la metodologia emprada per resoldre cadascuna de les atencions i incidències.

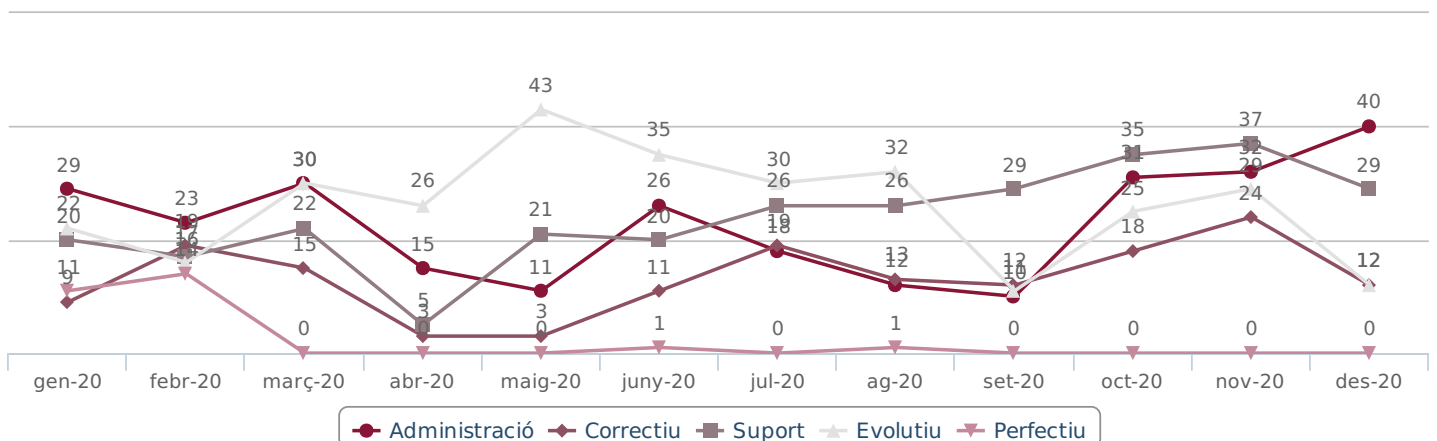
En la taula següent es recullen les **atencions prestades durant tot l'any** en concepte de manteniment, agrupades per tipologies (les dades es refereixen al conjunt de parcs de la XPN):

Abreviatura	Concepte	Atencions
ADM	Administració	176
CNT	Contractes d'obres i projectes	32
EQP	Equipaments	14
EXP	Expedients	295
GIS	GIS	49
INC	Incidències de Qualitat	12
MAI	Contactes i mailings	17
PLA	Infraestructures prevenció incendis	1
PRI	Procediments informatius	26
SEN	Senyalització	38
SRG	SIRGA	55
SUG	Suggeriments	7
	Total general	722

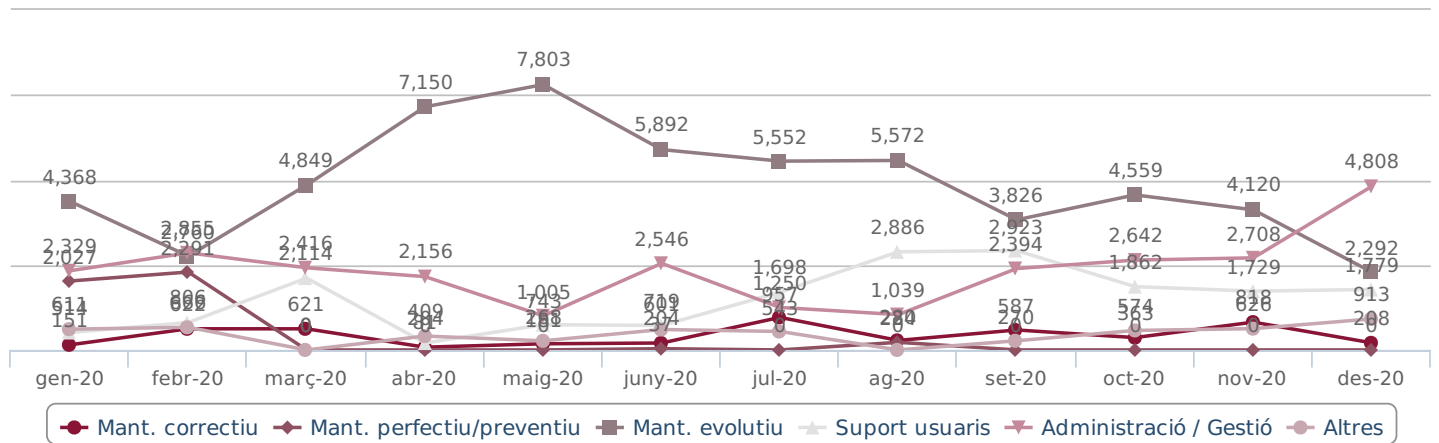
Distribució percentual de les atencions prestades per tipologia (2020)



Pel que fa al **nombre d'atencions**, l'evolució mensual al llarg de l'any és la mostrada en el gràfic següent:



Pel que fa a la **distribució del temps dels diferents manteniments**, l'evolució mensual al llarg de l'any és la mostrada en el gràfic següent:



Quant al **manteniment evolutiu**, fins al moment s'han elaborat els mòduls següents:

Codi	Títol	Descripció
EVO.1	Informes d'activitats (ús públic)	Incorporar la gestió de dades de les activitats d'ús públic (dates, participants,...) i creació d'explotacions.
EVO.2	Activitats generals / Agenda	Automatització del calendari de les activitats als parcs.
EVO.3	Incidències d'informes de guarderia	Generació tramitació dels informes de guarderia.
EVO.4	Circuit SSG	Creació del circuit dels informes de la Secció de Suport a la Gestió.
EVO.5	Mòdul de projectes (SSG)	Aplicació nova per a la gestió dels projectes d'obres i serveis i de l'expedient administratiu de contractació.
EVO.6	Equipaments (ús públic)	Connexió de l'aplicació del SIGEP amb el portal de dades obertes de la web de la XPN.
EVO.7	Aplicació d'inventari	Aplicació per a la gestió genèrica d'inventaris.
EVO.8	Finques	Creació de la capa de finques i integració en el visualitzador de cartografia.
EVO.9	Integració d'expedients a la seu electrònica	Integració del SIGEP amb la seu electrònica de la Diputació de Barcelona i formularis de la Xarxa de Parcs Naturals.
EVO.10	Gestor de baixades i documents	Disposar d'un repositori de recursos (eines cartogràfiques, enllaços web, etc.) i models (models de documents per redactar informes, plantilles per elaborar mapes, etc).
EVO.11	Tramitació dels suggeriments a expedients	Generació del circuit de tramitació de resposta als suggeriments.
EVO.12	Conformitat d'expedients (OASJ)	Millores del circuit de tasques del personal de l'OASJ.
EVO.13	Personal vacant sense perdre històrics	Baixes i jubilacions (directors, tècnics, guardes): INCQ, SIRGA i EXP.
EVO.14	Millores de les aplicacions d'incidències	Fitxa i procediments.
EVO.15	Documents	Modificació en la gestió i emmagatzematge dels documents de les aplicacions del SIGEP.
EVO.16	Gestió de dades de finques	Ampliar les explotacions sobre les dades de finques

Seguiment i control de la normativa

La gestió del pla especial implica el control del compliment de les disposicions del text normatiu i de les diverses normes legislatives vigents relatives als àmbits jurídics relacionats amb l'espai protegit.

Això comporta les activitats de caire jurídicoadministratiu següents:

- **Informes** preceptius dels projectes i les activitats que es pretenen desenvolupar en l'àmbit del pla especial.
- Actuacions contra les infraccions comeses, que s'instrumenten bàsicament en la presentació de **denúncies** davant els organismes competents.

A banda d'aquestes qüestions, també hi ha un volum important d'expedients relacionats amb la gestió del pla especial que, sense tenir el caràcter normatiu d'informe o denúncia, impliquen una comunicació formal entre l'espai protegit i la societat. Són tots els **escrits** que es generen arran de consultes, de sol·licituds de subvenció, o com a resultat de l'acció dels guardes del parc i que comporten un procés de relació amb tercers.

Els expedients tramitats al llarg de l'exercici, agrupats temàticament, són els següents:

Expedients gestionats (2020)

Tipologia	Inf.	Den.	Esc.	Total	%
Abocaments / Vehicles abandonats	1			1	0,3
Accidents / Rescats / Recerca de persones				0	0,0
Activitats científiques, culturals i educatives	6			6	1,7
Activitats esportives, turístiques i de lleure	29			29	8,2
Actuacions urbanístiques	51			51	14,4
Altres escrits relacionats amb subvencions				0	0,0
Aplecs, trobades, festes i fires	2			2	0,6
Aprofitaments de recursos naturals (agrícoles, ramaders o miners)	6			6	1,7
Caça (aprofitaments i PTGC - Plans Tècnics de Gestió Cinegètica)	12		1	13	3,7
Circulació motoritzada	4	35		39	11,0
Filmacions i reportatges fotogràfics	21			21	5,9
Incendis	5			5	1,4
Informació general				0	0,0
Informes interns de subvencions a ajuntaments				0	0,0
Informes interns de subvencions a particulars	44			44	12,4
Instal·lacions tècniques	15			15	4,2
Pla de conservació, seguiment i recerca (animals morts o abandonats)				0	0,0
Pla de conservació, seguiment i recerca (fauna / flora)	2	1		3	0,8

Pla de conservació, seguiment i recerca (paisatge)	1			1	0,3
Suggeriments Q			23	23	6,5
Treballs forestals (aprofitaments i PTGMF - Plans Tècnics de Gestió i Millora Forestal)	43			43	12,1
Xarxa viària	14			14	3,9
Altres	38		1	39	11,0
Total	294	36	25	355	100,0

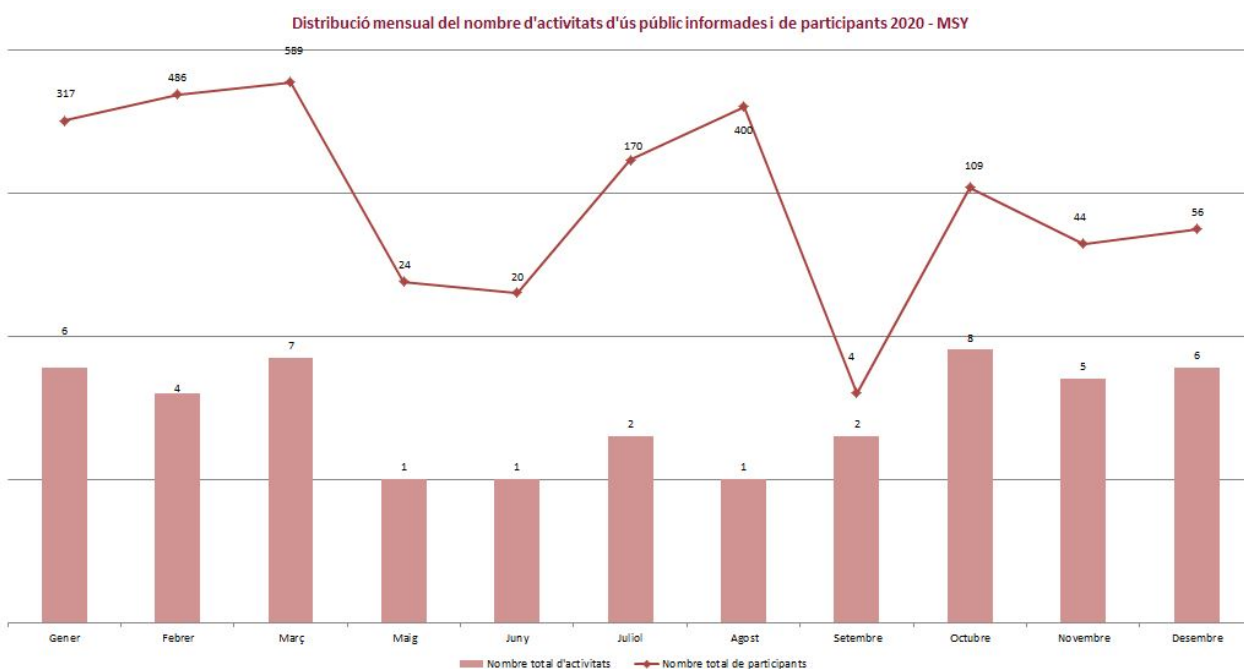
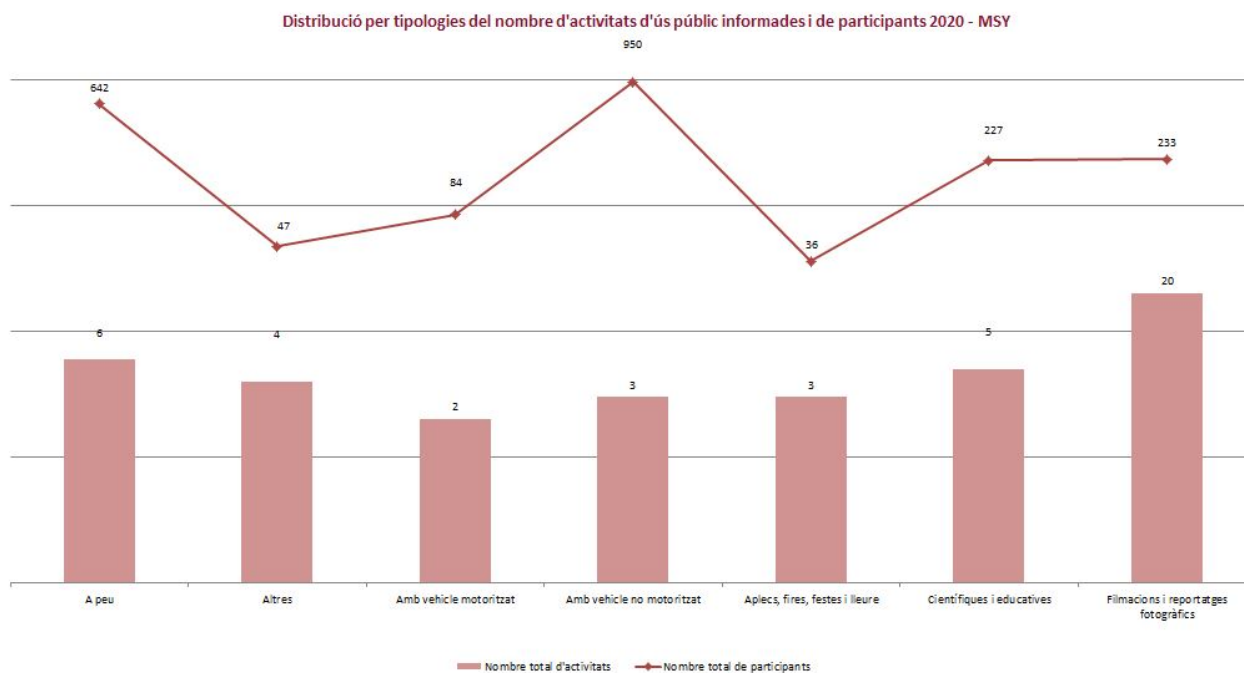
Abreviatures: **Informes** / **Denúncies** / **Escrits**

Els informes elaborats pels guardes del parc, que posteriorment poden donar lloc a informes, denúncies o altres escrits, constitueixen un element bàsic per fer efectiva la tasca de vigilància i control del planejament. Aquests informes s'han elevat a 305 al llarg de l'any.

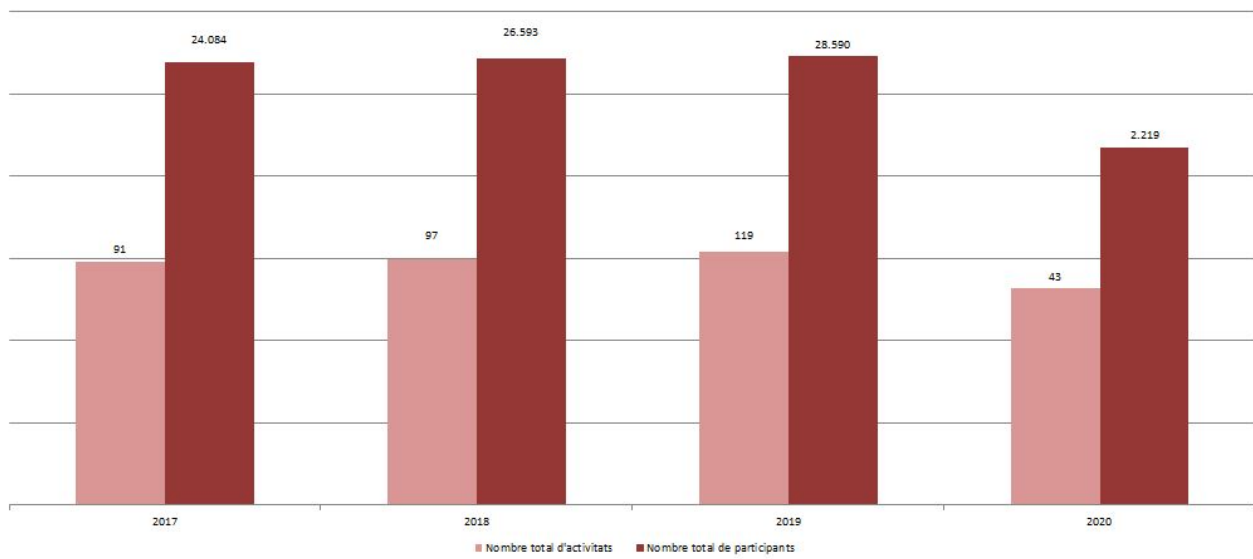
Activitats d'ús públic informades (2020)

Enguany s'han informat un total de **43 activitats d'ús públic**, amb un total de **2.219 participants**.

Els totals d'activitats i participants, agrupats segons tipologia d'activitat i per mesos, així com l'evolució interanual (*) es poden observar en els gràfics següents:



Evolució interanual del nombre d'activitats d'ús públic informades i de participants - MSY



(*) Atès que la metodologia actual pel càmput es va implementar a partir de mitjan 2017, és possible que les dades corresponents al 2017 reflecteixin un nombre d'activitats i participants lleugerament diferent del real.

Accions formatives, jornades, seminaris i actes organitzats

Durant el 2020 i motivat per la prioritització del teletreball des del Servei de Formació DIBA s'ha incentivat la formació a través de microaprenentatges amb l'aplicació Snackson per a telèfons mòbils i/o ordinadors.

També s'ha ofert la possibilitat de realitzar els cursos de forma virtual (mai amb una duració superior a 2 hores), tot i que alguns dels cursos planificats, per la seva temàtica i/o realització no s'han pogut realitzar.

El recull dels cursos que ha participat el Parc Natural del Montseny organitzats i inclosos al BAF (Banc d'Accions Formatives) són els següents:

Curs	Dates	Col·lectiu
Això també és anglès (aprenentatge mòbil)	Aprenentatge mòbil	Tot el personal
Aliments de major risc i APPCC	Aprenentatge mòbil	Tot el personal
Ciberseguretat a la Diputació de Barcelona	Aprenentatge mòbil	Tot el personal
Com crear presentacions efectives (aprenentatge mòbil)	Aprenentatge mòbil	Tot el personal
Comunicació intercultural (aprenentatge mòbil)	Aprenentatge mòbil	Tot el personal
Diversitat funcional en les empreses	Aprenentatge mòbil	Tot el personal
Intel·ligència emocional i atenció al client	Aprenentatge mòbil	Tot el personal
Mesures preventives per al personal administratiu (aprenentatge mòbil)	Aprenentatge mòbil	Tot el personal
Negociació eficaç (aprenentatge mòbil)	Aprenentatge mòbil	Tot el personal
Prevenió de riscos laborals en viatges	Aprenentatge mòbil	Tot el personal
Propietat intel·lectual i drets d'autor	Aprenentatge mòbil	Tot el personal
Quasi 100 trucs per ser més productius	Aprenentatge mòbil	Tot el personal
Reunions eficaces	Aprenentatge mòbil	Tot el personal
Tecnologia 5G	Aprenentatge mòbil	Tot el personal
Xarxes socials i marca digital	Aprenentatge mòbil	Tot el personal

Gamificació: Press Start	Aprenentatge mòbil	Tot el personal
Gestió de l'estrés	Aprenentatge mòbil	Tot el personal
Habilitats comunicatives	Aprenentatge mòbil	Tot el personal
Negociació eficaç	Aprenentatge mòbil	Tot el personal
Tècniques de mediació i gestió del conflicte	Aprenentatge mòbil	Tot el personal
Identificació de rapinyaires en vol pel programa de seguiment de la XP. Tècniques	Presencial	Personal de la Guarderia
Legislació bàsica en l'àmbit dels espais naturals	Presencial	Personal tècnic i de guarderia
Pautes per editar imatges amb Gimp	Virtual	Tot el personal
Pautes per prioritzar	Virtual	Tot el personal
Sistemes de coordinació entre els diferents professionals implicats en el servei d'informació de la Xarxa de Parcs Naturals	Virtual	Personal tècnic i coordinadors d'informadors

Certificacions de qualitat

Sistema de Qualitat als equipaments i serveis d'ús públic del parc

La Secretaría de Estado de Turismo del del Ministerio de Industria, Comercio y Turismo desenvolupa el Sistema de Calidad Turística Española, essent el seu òrgan impulsor i de gestió el Instituto para la Calidad Turística Española (ICTE). Fruit de la col·laboració entre la Secretaría, l'ICTE, la Federación Europea de Parques Naturales y Nacionales (EUROPARC) i alguns espais naturals protegits, com ara el Parc Natural del Montseny, neix la norma UNE-187002, que estableix els requisits que defineixen el nivell de servei de qualitat al visitant en un espai natural protegit.

El document PDF que es troba a l'Annex III inclou la memòria del Sistema de Qualitat del Parc Natural del Montseny corresponent a aquest any.



Annex I. Pla de seguiment i recerca 2020

Fitxes resum de les activitats i estudis

A la data de tancament d'aquesta memòria no es disposava de dades del Pla de seguiment i recerca.

Seguiment ecològic

-

Educació, formació i divulgació

-

Annex II. Carta Europea de Turisme Sostenible

Memòria anual de la Carta Europea de Turisme Sostenible al Parc Natural del Montseny

El Parc Natural del Montseny va iniciar el seu treball en el procés d'obtenció de la Carta Europea de Turisme Sostenible (CETS) els anys 2009 i 2010, culminant amb l'atorgament de la CETS el setembre del 2011. Aquesta acreditació, gestionada per la Federació EUROPARC, consisteix en la implantació d'una metodologia de treball participativa que té com a objectiu estructurar i promoure el desenvolupament d'un model de turisme sostenible en els espais naturals protegits d'Europa, i que finalitza amb un reconeixement, per part de la pròpia federació, com a territori adherit a la CETS.

En el document PDF adjunt podreu trobar tota la informació relativa a aquesta acreditació.

Annex III. Sistema de Qualitat del Parc Natural del Montseny

Resum de la memòria

La Secretaría General de Turismo del Ministerio de Industria, Comercio y Turismo desenvolupa el Sistema de Calidad Turística Española, essent els seu òrgan impulsor i de gestió el Instituto para la Calidad Turística Española (ICTE). Fruit de la col·laboració entre la Secretaría, l'ICTE, la Federación Europea de Parques Naturales y Nacionales (EUROPARC) i alguns espais naturals protegits, com ara el Parc Natural del Montseny.



El mes de març de l'any 2004 es va fer efectiva la implantació del Sistema de Qualitat en la gestió dels equipaments i serveis d'ús públic al Parc Natural del Montseny, obtenint el distintiu de la Q de qualitat. El seguiment del sistema de qualitat es fa mitjançant auditories anuals i cada tres anys aquesta auditoria comporta la renovació del distintiu.

El febrer de 2016 es va publicar la nova revisió de la norma Q de qualitat turística que va esdevenir norma UNE-ISO 18065:2016 Turisme i serveis relacionats. Serveis turístics per a l'ús públic prestats per l'ens gestor de l'espai natural protegit.

La nova norma estableix els requisits mínims relatius a la gestió de la qualitat que han d'assolir els serveis turístics per a l'ús públic proporcionats directament per l'ens gestor de l'espai natural protegit.

El concepte de servei al visitant s'entén com el conjunt de serveis prestats, incloent els serveis indirectes i tenint com objectiu final la satisfacció del visitant. D'aquesta manera, la norma contempla totes les funcions de gestió necessàries per l'adequat funcionament de l'àrea de gestió de l'ús públic de l'espai protegit, essent una eina de gestió dels processos. Els requisits fixes per la norma són adaptables en la mesura que els gestors de l'espai ho desitgin.

El Sistema de Qualitat no vol ser, en cap cas, un reclam turístic, sinó esdevenir una eina de gestió que permeti assegurar la qualitat en els serveis d'ús públic, considerant sempre la compatibilitat amb la protecció del patrimoni, que constitueix òbviament l'objectiu fonamental dels espais naturals protegits.

Per assegurar el desenvolupament del que anteriorment s'ha exposat, el Sistema de Qualitat del Parc Natural del Montseny, utilitza com a document de referència la norma UNE-ISO 18065:2016 Servicios turísticos para el uso público prestados por el ente gestor del espacio natural protegido.

Tanmateix, el parc també aplica i compleix tota la legislació i reglamentació vigent i la difon dins de la seva organització a través de la seva web.

El document PDF adjunt inclou la memòria del Sistema de Qualitat del Parc Natural del Montseny corresponent a aquest any 2020

Legal Notice

This document was authored and rendered using the [Enablon Publisher](#)